

ОБЩЕСТВО С ОГРАНИЧЕННОЙ ОТВЕТСТВЕННОСТЬЮ

«УКП «МАКТЕ»

**ПРОЕКТ ПЛАНИРОВКИ ТЕРРИТОРИИ
И ПРОЕКТ МЕЖЕВАНИЯ ТЕРРИТОРИИ ЛИНЕЙНОГО
ОБЪЕКТА:**

«Строительство водопроводных сетей
в Шелеховском районе (с. Введенщина – с. Баклаши)»

ДОКУМЕНТАЦИЯ ПО ПЛАНИРОВКЕ ТЕРРИТОРИИ

**Материалы по обоснованию
проекта межевания территории**

2020-ППЛ-МО-ПМ

Директор ООО «УКП «МАКТЕ»

О.М.Мурга

2020

Состав документации по планировке территории

**Проект планировки территории и проект межевания территории линейного объекта:
«Строительство водопроводных сетей
в Шелеховском районе (с. Введенщина – с. Баклаши)»**

Номер раздела	Обозначение	Наименование	Примечание
		Документация по планировке территории	
		<i>Основная часть проекта планировки территории, подлежащая утверждению</i>	
I	2020-ППЛ-ОЧП-ПП	Проект планировки территории. Графическая часть	
II	2020-ППЛ-ОЧП-ПП	Положение о размещении линейных объектов	
		<i>Материалы по обоснованию проекта планировки территории</i>	
III	2020-ППЛ-МО-ПП	Материалы по обоснованию проекта планировки территории. Графическая часть	
IV	2020-ППЛ-МО-ПП	Материалы по обоснованию проекта планировки территории. Пояснительная записка	
		<i>Основная часть проекта межевания территории, подлежащая утверждению</i>	
V	2020-ППЛ-ОЧП-ПМ	Проект межевания территории. Текстовая часть	
		Проект межевания территории. Графическая часть	
		<i>Материалы по обоснованию проекта межевания территории</i>	
VI	2020-ППЛ-МО-ПМ	Материалы по обоснованию проекта межевания территории. Графическая часть	

Проект выполнен в соответствии с действующими нормами, правилами и стандартами

Согласовано

Взам. инв. №	
Подп. и дата	
Инв. № подл.	

2020-ППЛ-МО-ПМ-СП					
Изм.	Кол.уч.	Лист	№ док.	Подп.	Дата
Подготовил	Рысюк Д. В.				
Проверил	Чемякина В.Н.				
Директор	Мурга О.М.				
Состав документации по планировке территории			Стадия	Лист	Листов
				1	1
			ООО «УКП «МАКТЕ»		

ГРАФИЧЕСКАЯ ЧАСТЬ:

Инв. № подл.	Подп. и дата	Взам. инв. №					2020-ППЛ-МО-ПМ-ГМ	Лист
			Изм.	Кол. уч	Лист	№ док.		Подп.

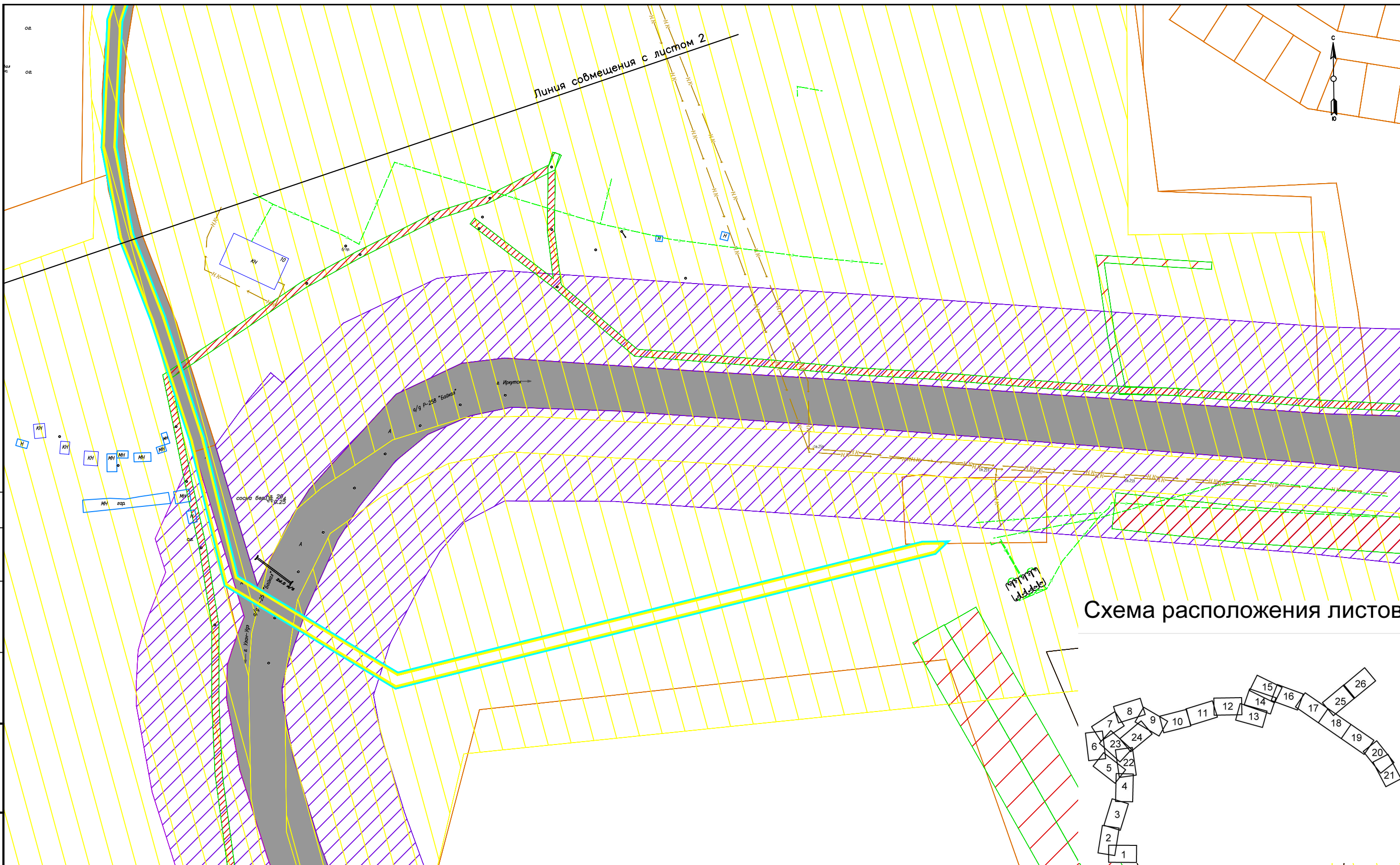
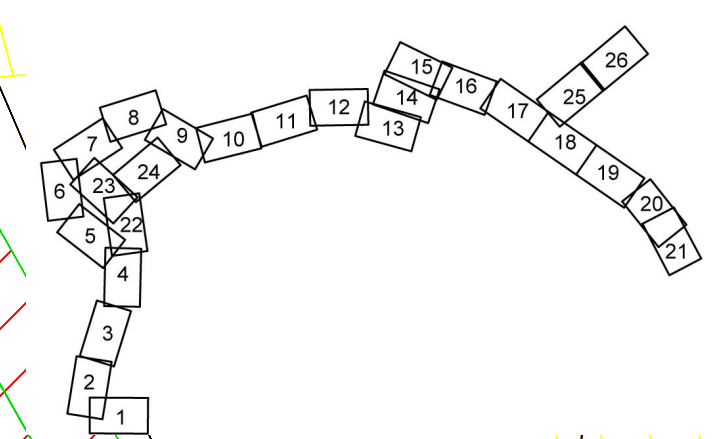


Схема расположения листов



Согласовано	
Взам. инв. N	
Лист и дата	
Инв. N подл.	

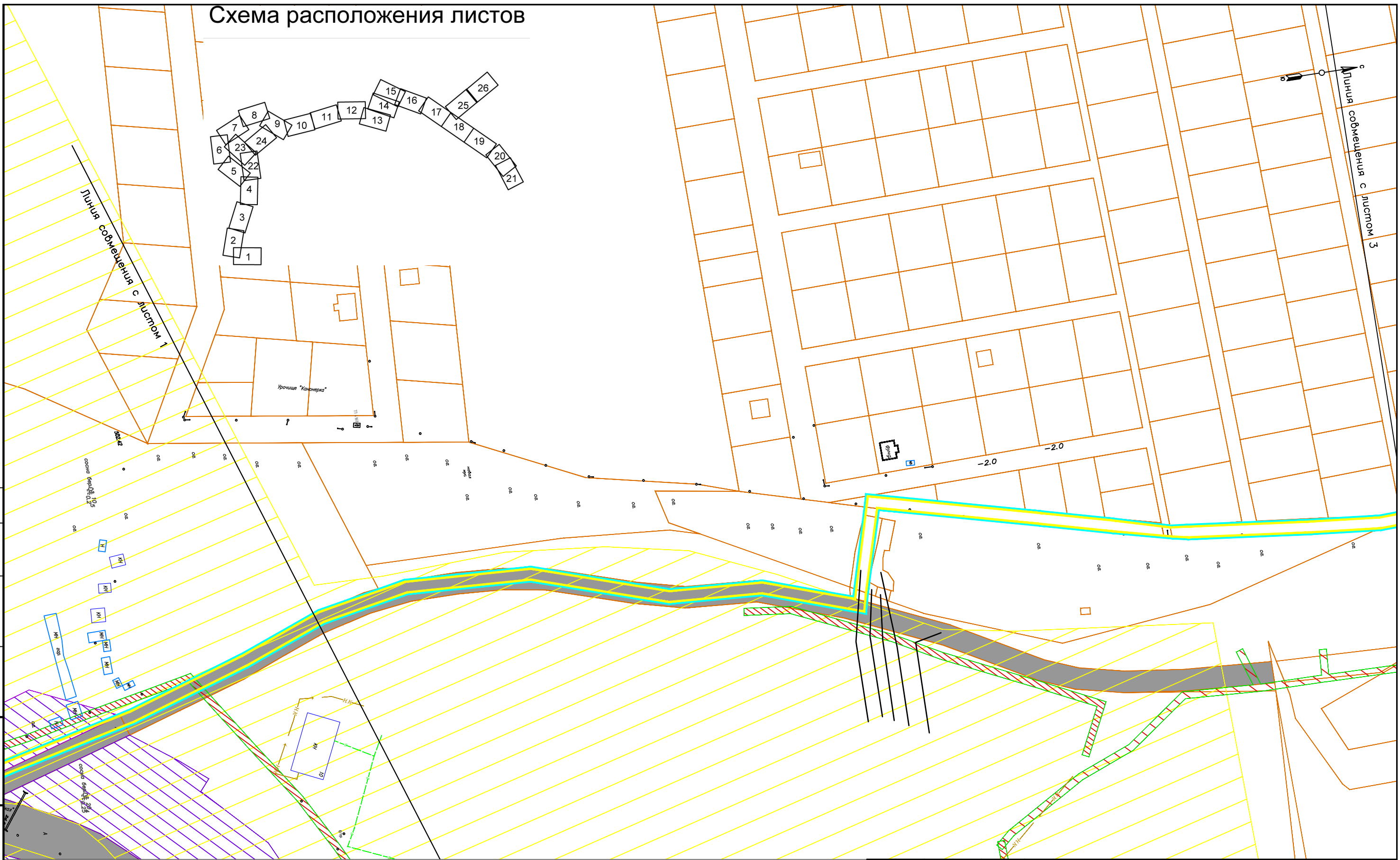
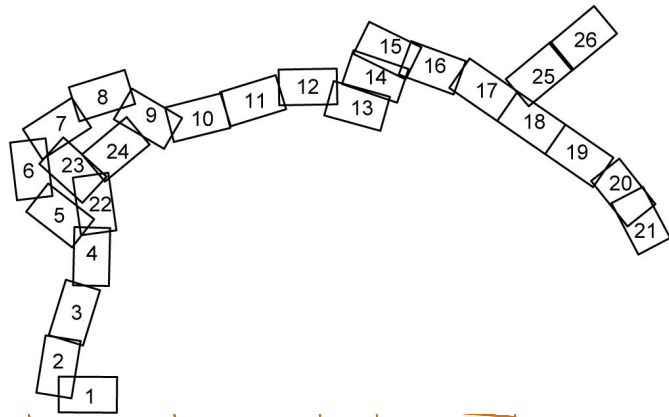
- Условные обозначения**
- - границы территории, в отношении которой осуществляется подготовка проекта планировки
 - - границы зон планируемого размещения линейного объекта
 - - границы кадастрового квартала
 - - границы земельных участков по сведениям ЕГРН
 - зона транспортной инфраструктуры
 - зона охраны искусственных объектов (Придорожная полоса)
 - запретная зона при военном складе

- охранный зона инженерных коммуникаций
- зона с особыми условиями использования территории (38:27-6.199 и 38:27-6.200)

Примечание:
 Границы особо охраняемых природных территорий отсутствуют
 Границы территорий объектов культурного наследия отсутствуют

						2020-ППЛ-МО-ПМ			
						Проект планировки с проектом межевания территории линейного объекта "Строительство водопроводных сетей в Шелеховском районе (с. Введенщина - с. Баклаши)"			
Изм.	Кол.уч.	Лист	№ док.	Подп.	Дата	Российская Федерация, Иркутская область, Шелеховский район	Раздел	Лист	Листов
Разработал		Рысюк Д.В.			20.05.20			1	26
Проверил		Чемакина В.Н.			20.05.20		Материалы по обоснованию проекта межевания территории. Графическая часть М 1:2000		
Директор		Мурза О.М.			20.05.20	ООО "УКП МАКТЕ"			

Схема расположения листов



Согласовано	

Взам. инв. N	

Лист и дата	

Условные обозначения

- - границы территории, в отношении которой осуществляется подготовка проекта планировки
- - границы зон планируемого размещения линейного объекта
- - границы кадастрового квартала
- - границы земельных участков по сведениям ЕГРН
- - зона транспортной инфраструктуры
- ▨ - зона охраны искусственных объектов (Придорожная полоса)
- ▨ - запретная зона при военном складе
- ▨ - охранный зона инженерных коммуникаций
- ▨ - зона с особыми условиями использования территории (38:27-6.199 и 38:27-6.200)

Примечание:
 Границы особо охраняемых природных территорий отсутствуют
 Границы территорий объектов культурного наследия отсутствуют

Изм.	Кол.уч.	Лист	№ док.	Подп.	Дата
Разработал					20.05.20
Проверил					20.05.20
Директор					20.05.20

2020-ППЛ-МО-ПМ

Проект планировки с проектом межевания территории линейного объекта
 "Строительство водопроводных сетей в Шелеховском районе
 (с. Введенщина - с. Баклаши)"

Российская Федерация, Иркутская область, Шелеховский район	Раздел	Лист	Листов
	2	26	

Материалы по обоснованию проекта
 межевания территории. Графическая часть
 М 1:2000

ООО "УКП МАКТЕ"

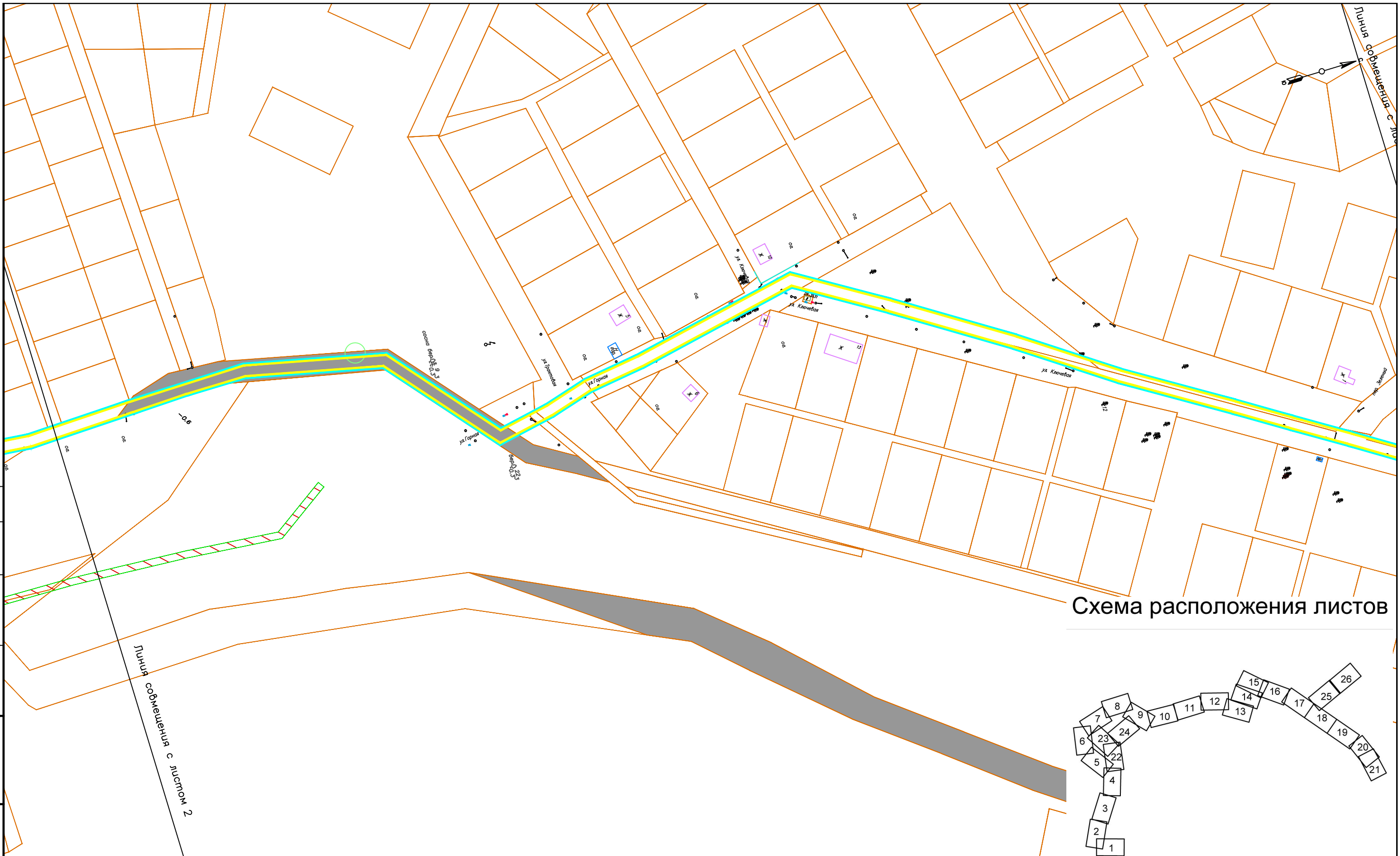
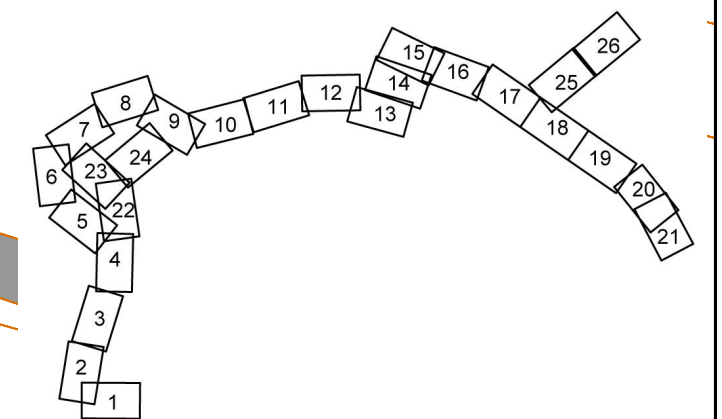


Схема расположения листов



Согласовано	
Взам. инв. №	
Лист	и дата
Инв. № подл.	

- Условные обозначения**
- - границы территории, в отношении которой осуществляется подготовка проекта планировки
 - - границы зон планируемого размещения линейного объекта
 - - границы кадастрового квартала
 - - границы земельных участков по сведениям ЕГРН
 - зона транспортной инфраструктуры
 - зона охраны искусственных объектов (Придорожная полоса)
 - запретная зона при военном складе

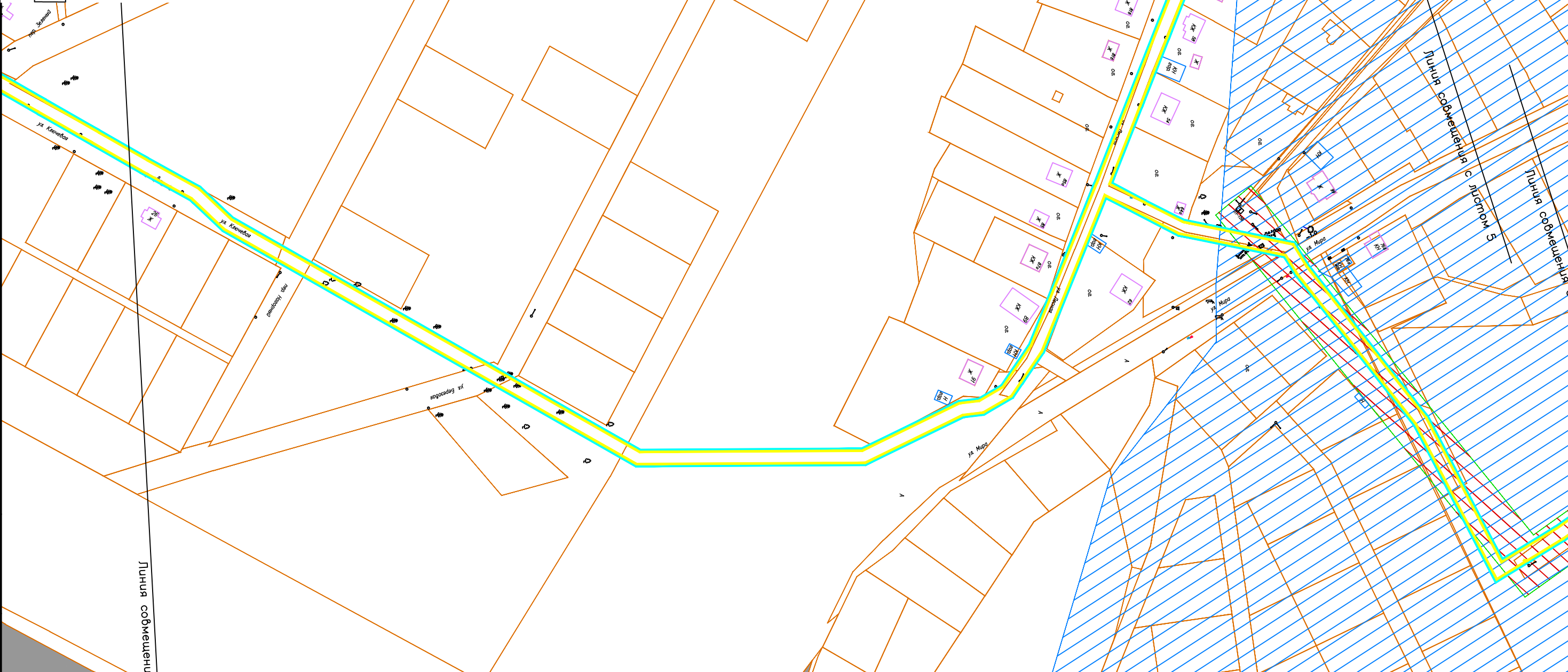
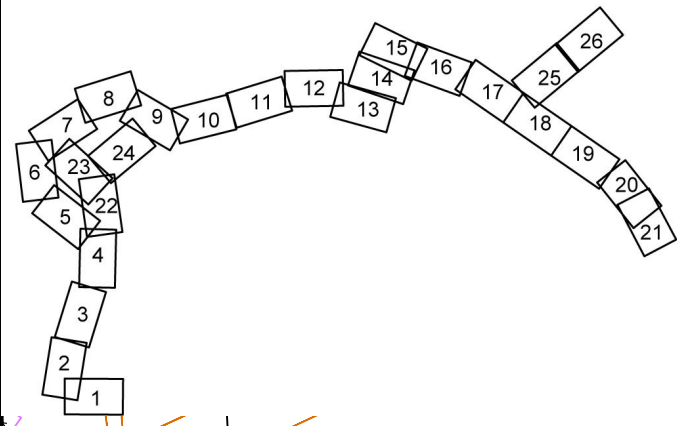
- охранный зона инженерных коммуникаций
- зона с особыми условиями использования территории (38:27-6.199 и 38:27-6.200)

Примечание:
 Границы особо охраняемых природных территорий отсутствуют
 Границы территорий объектов культурного наследия отсутствуют

Изм.	Колуч.	Лист	№ док.	Подп.	Дата
Разработал	Рысюк Д.В.				20.05.20
Проверил	Чемякина В.Н.				20.05.20
Директор	Мурза О.М.				20.05.20

2020-ППЛ-МО-ПМ			
Проект планировки с проектом межевания территории линейного объекта "Строительство водопроводных сетей в Шелеховском районе (с. Введенщина - с. Баклаши)"			
Российская Федерация, Иркутская область, Шелеховский район		Раздел	Лист
		3	26
Материалы по обоснованию проекта межевания территории. Графическая часть М 1:2000		ООО "УКП МАКТЕ"	

Схема расположения листов



Согласовано	
Взам. инв. №	
Лист и дата	
Инв. № подл.	

- Условные обозначения**
- - границы территории, в отношении которой осуществляется подготовка проекта планировки
 - - границы зон планируемого размещения линейного объекта
 - - границы кадастрового квартала
 - - границы земельных участков по сведениям ЕГРН
 - зона транспортной инфраструктуры
 - зона охраны искусственных объектов (Придорожная полоса)
 - запретная зона при военном складе

- охранный зона инженерных коммуникаций
- зона с особыми условиями использования территории (38:27-6.199 и 38:27-6.200)

Примечание:
 Границы особо охраняемых природных территорий отсутствуют
 Границы территорий объектов культурного наследия отсутствуют

						2020-ППЛ-МО-ПМ			
						Проект планировки с проектом межевания территории линейного объекта "Строительство водопроводных сетей в Шелеховском районе (с. Введенщина - с. Баклаши)"			
Изм.	Кол.уч.	Лист	№ док.	Подп.	Дата	Российская Федерация, Иркутская область, Шелеховский район	Раздел	Лист	Листов
Разработал		Рысюк Д.В.			20.05.20			4	26
Проверил		Чемякина В.Н.			20.05.20		Материалы по обоснованию проекта межевания территории. Графическая часть М 1:2000		
Директор		Мурза О.М.			20.05.20	ООО "УКП МАКТЕ"			

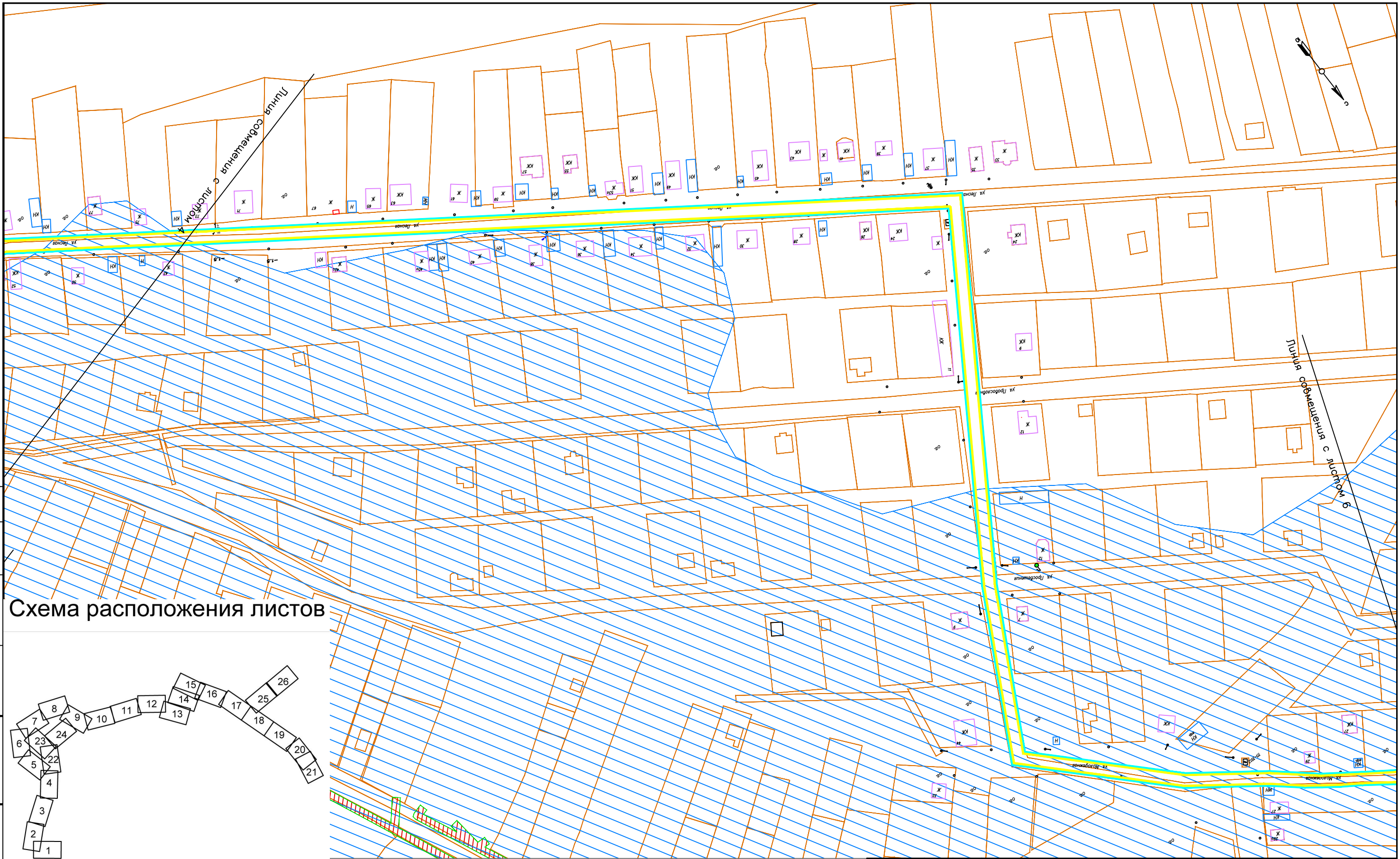
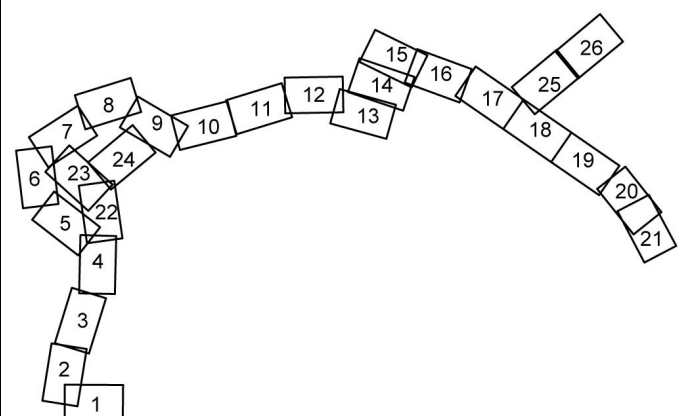


Схема расположения листов



Условные обозначения

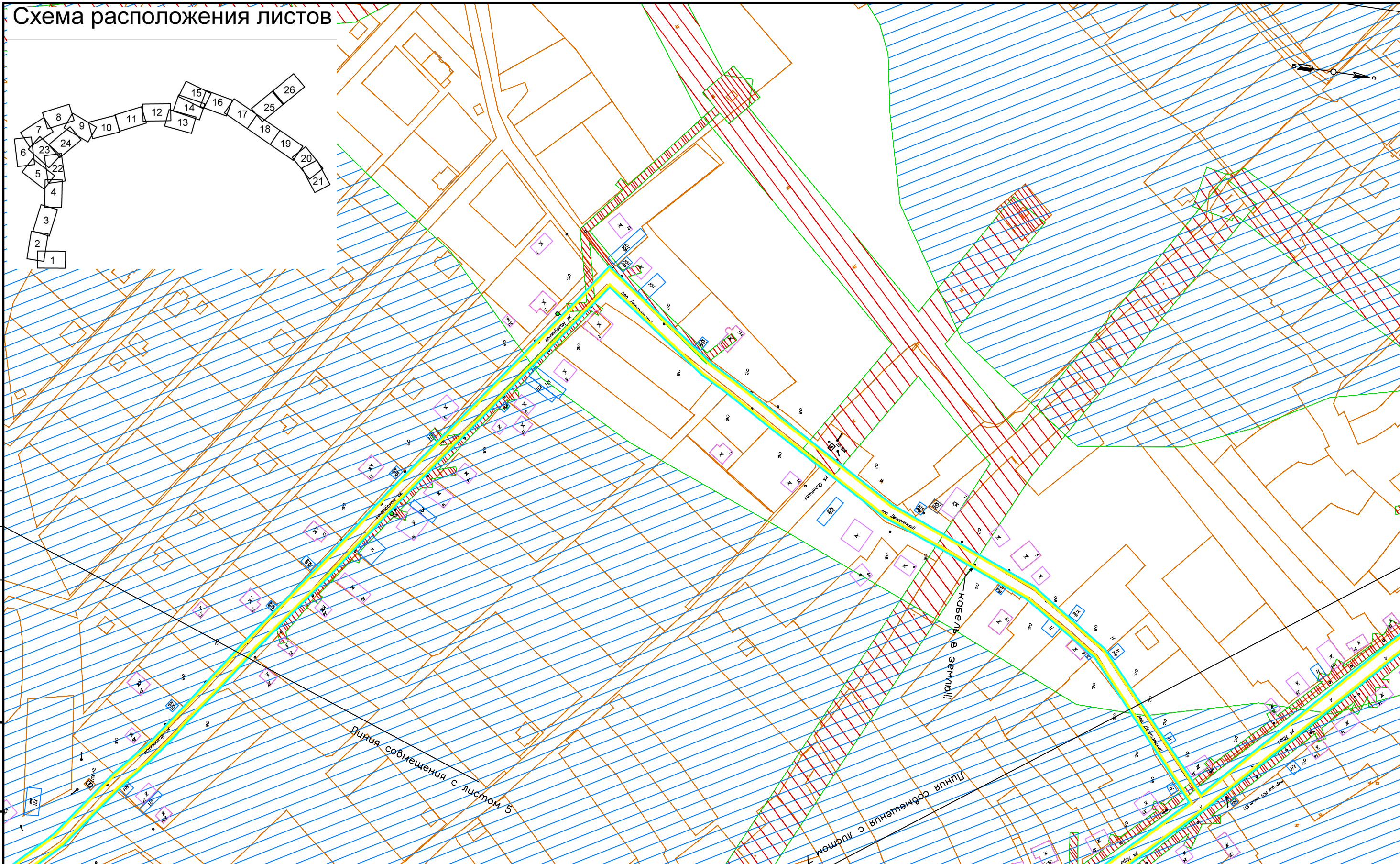
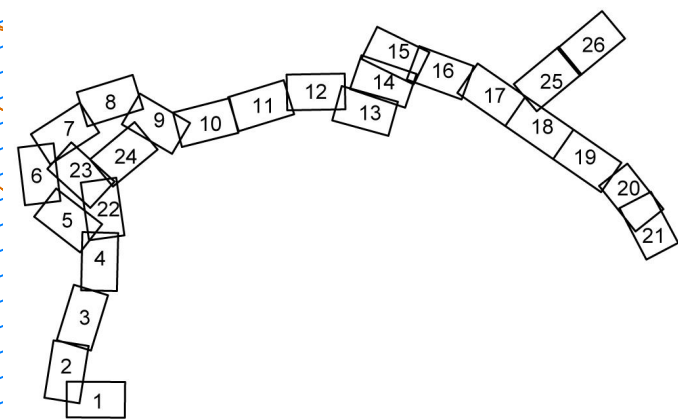
- - границы территории, в отношении которой осуществляется подготовка проекта планировки
- - границы зон планируемого размещения линейного объекта
- - границы кадастрового квартала
- - границы земельных участков по сведениям ЕГРН
- - зона транспортной инфраструктуры
- - зона охраны искусственных объектов (Придорожная полоса)
- - запретная зона при военном складе
- - охранная зона инженерных коммуникаций
- - зона с особыми условиями использования территории (38:27-6.199 и 38:27-6.200)

Примечание:
 Границы особо охраняемых природных территорий отсутствуют
 Границы территорий объектов культурного наследия отсутствуют

Согласовано				
Взам. инв. №				
Лист №				
Инв. № подл.				

2020-ППЛ-МО-ПМ					
Проект планировки с проектом межевания территории линейного объекта "Строительство водопроводных сетей в Шелеховском районе (с. Введенщина - с. Баклаши)"					
Изм.	Кол.уч.	Лист	№ док.	Подп.	Дата
Разработал	Рысюк Д.В.				20.05.20
Проверил	Чемякина В.Н.				20.05.20
Директор	Мурза О.М.				20.05.20
Российская Федерация, Иркутская область, Шелеховский район					Раздел
Материалы по обоснованию проекта межевания территории. Графическая часть М 1:2000					Лист
ООО "УКП МАКТЕ"					Листов
					5
					26

Схема расположения листов



Согласовано	

Взам. инв. N	

Лист и дата	

Инв. N подл.	
--------------	--

- Условные обозначения**
- - границы территории, в отношении которой осуществляется подготовка проекта планировки
 - - границы зон планируемого размещения линейного объекта
 - - границы кадастрового квартала
 - - границы земельных участков по сведениям ЕГРН
 - зона транспортной инфраструктуры
 - зона охраны искусственных объектов (Придорожная полоса)
 - запретная зона при военном складе

- охранная зона инженерных коммуникаций
- зона с особыми условиями использования территории (38:27-6.199 и 38:27-6.200)

Примечание:
 Границы особо охраняемых природных территорий отсутствуют
 Границы территорий объектов культурного наследия отсутствуют

Изм.	Кол.уч.	Лист	№ док.	Подп.	Дата
Разработал					
Проверил					
Директор					

2020-ППЛ-МО-ПМ

Проект планировки с проектом межевания территории линейного объекта
 "Строительство водопроводных сетей в Шелеховском районе
 (с. Введенщина - с. Баклаши)"

Российская Федерация, Иркутская область, Шелеховский район	Раздел	Лист	Листов
	6	26	

Материалы по обоснованию проекта
 межевания территории. Графическая часть
 М 1:2000

ООО "УКП МАКТЕ"

Согласовано	
Взам. инд. №	
Лист и дата	
Инф. № подл.	

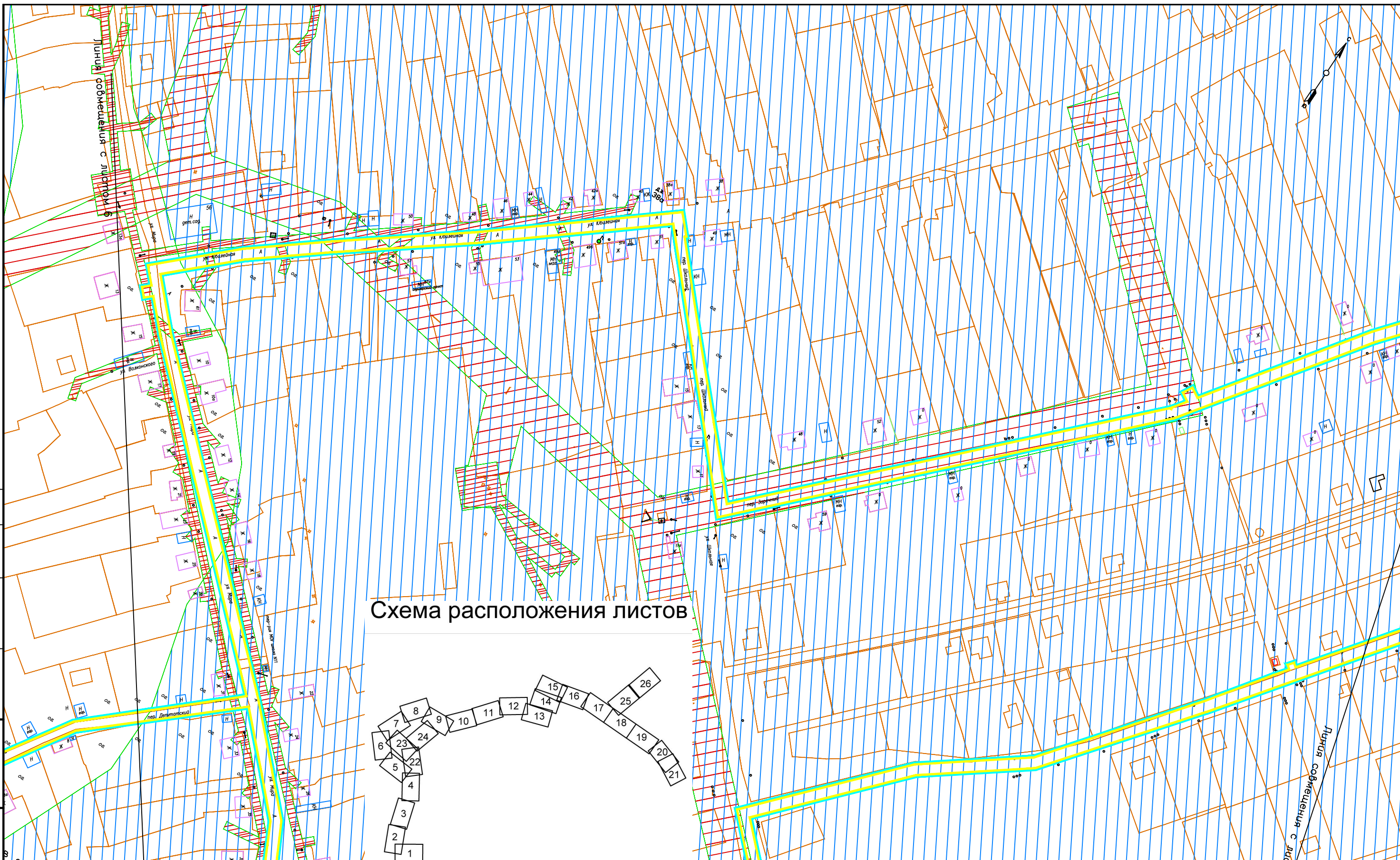
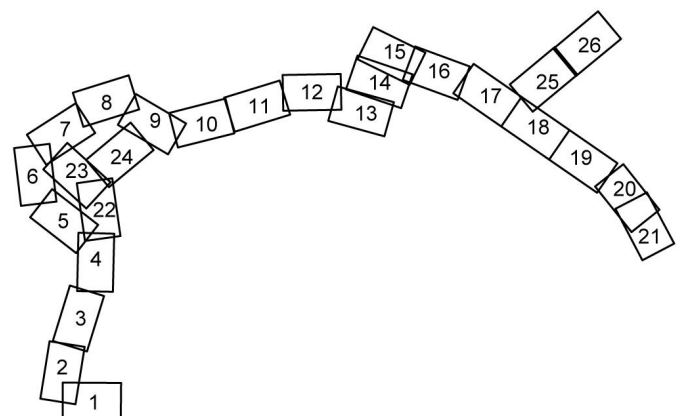


Схема расположения листов



Условные обозначения

- - границы территории, в отношении которой осуществляется подготовка проекта планировки
- - границы зон планируемого размещения линейного объекта
- - границы кадастрового квартала
- - границы земельных участков по сведениям ЕГРН
- - зона транспортной инфраструктуры
- - зона охраны искусственных объектов (Придорожная полоса)
- - запретная зона при военном складе
- - охранная зона инженерных коммуникаций
- - зона с особыми условиями использования территории (38:27-6.199 и 38:27-6.200)

Примечание:
 Границы особо охраняемых природных территорий отсутствуют
 Границы территорий объектов культурного наследия отсутствуют

						2020-ППЛ-МО-ПМ			
						Проект планировки с проектом межевания территории линейного объекта "Строительство водопроводных сетей в Шелеховском районе (с. Введенщина - с. Баклаши)"			
Изм.	Кол.уч.	Лист	№ док.	Подп.	Дата	Российская Федерация, Иркутская область, Шелеховский район	Раздел	Лист	Листов
Разработал	Рысюк Д.В.				20.05.20			7	26
Проверил	Чемякина В.Н.				20.05.20		Материалы по обоснованию проекта межевания территории. Графическая часть М 1:2000		
Директор	Мурза О.М.				20.05.20	ООО "УКП МАКТЕ"			

Согласовано	
Взам. инв. №	
Лист и дата	
Инв. № подл.	

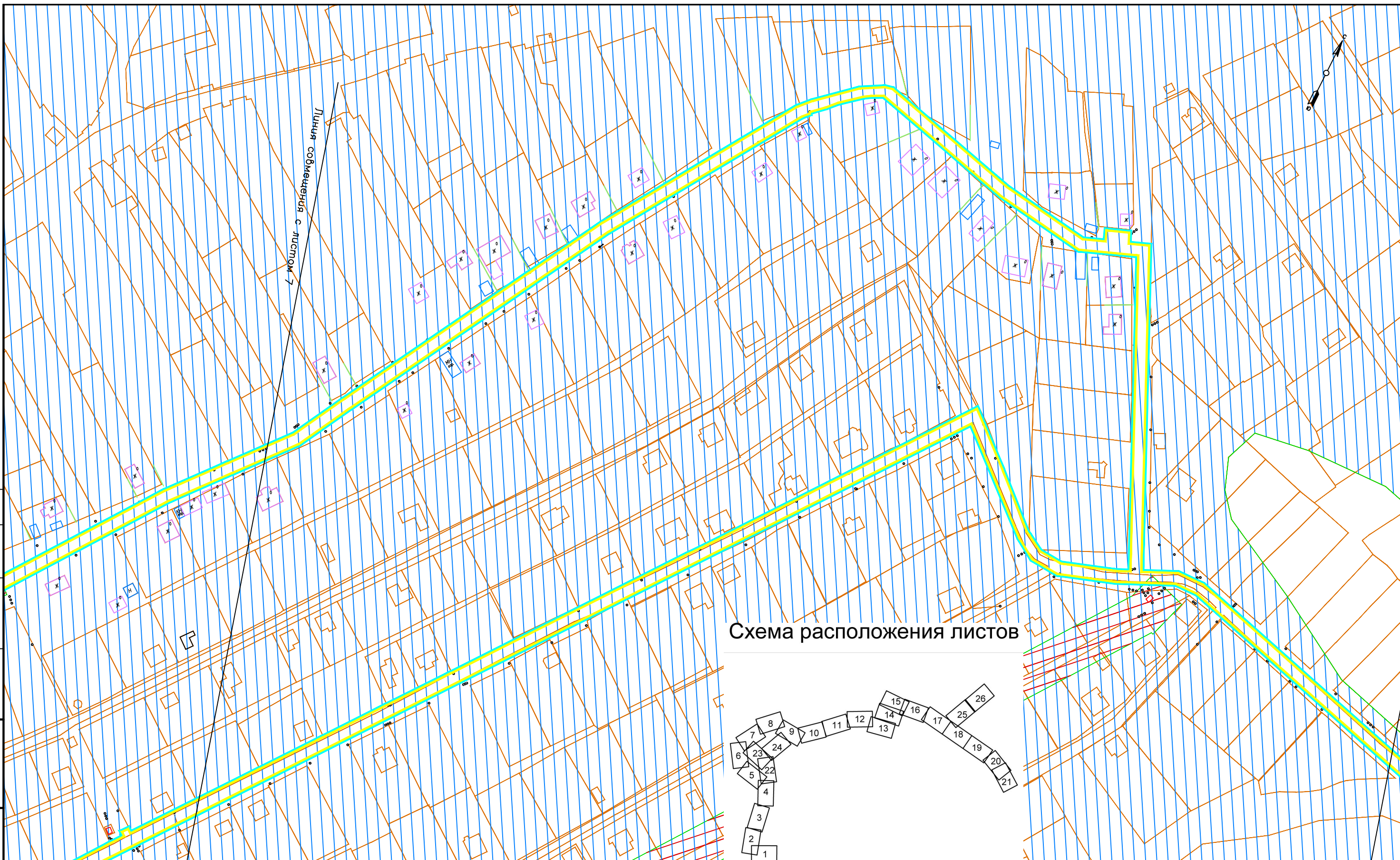
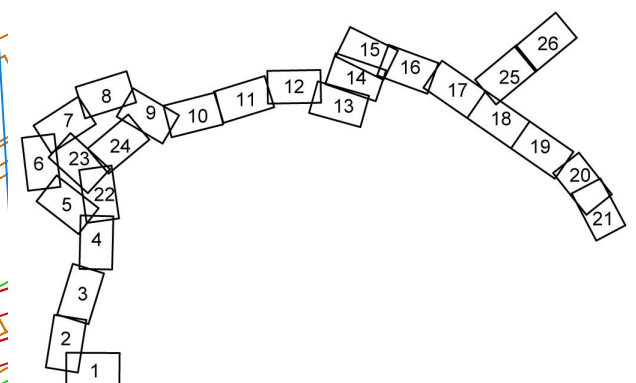


Схема расположения листов

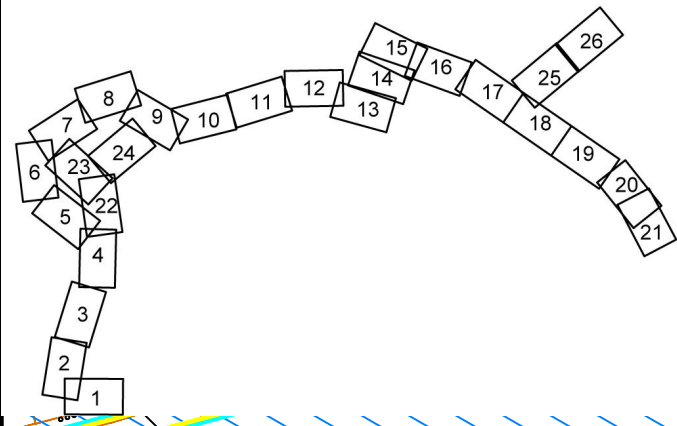


Условные обозначения

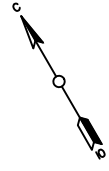
- - границы территории, в отношении которой осуществляется подготовка проекта планировки
 - - границы зон планируемого размещения линейного объекта
 - - границы кадастрового квартала
 - - границы земельных участков по сведениям ЕГРН
 - - зона транспортной инфраструктуры
 - ▨ - зона охраны искусственных объектов (Придорожная полоса)
 - ▨ - запретная зона при военном складе
 - ▨ - охранная зона инженерных коммуникаций
 - ▨ - зона с особыми условиями использования территории (38:27-6.199 и 38:27-6.200)
- Примечание:
 Границы особо охраняемых природных территорий отсутствуют
 Границы территорий объектов культурного наследия отсутствуют

						2020-ППЛ-МО-ПМ					
						Проект планировки с проектом межевания территории линейного объекта "Строительство водопроводных сетей в Шелеховском районе (с. Введенщина - с. Баклаши)"					
Изм.	Кол.уч.	Лист	№ док.	Подп.	Дата	Российская Федерация, Иркутская область, Шелеховский район			Раздел	Лист	Листов
Разработал		Рысюк Д.В.			20.05.20						
Проверил		Чемякина В.Н.			20.05.20	Материалы по обоснованию проекта межевания территории. Графическая часть М 1:2000			ООО "УКП МАКТЕ"		
Директор		Мурза О.М.			20.05.20						

Схема расположения листов



Линия совмещения с листом 10



Линия совмещения с листом 8

Линия совмещения с листом 24

Согласовано	
Взам. инв. №	
Листы и дата	
Инв. № подл.	

- Условные обозначения**
- границы территории, в отношении которой осуществляется подготовка проекта планировки
 - границы зон планируемого размещения линейного объекта
 - границы кадастрового квартала
 - границы земельных участков по сведениям ЕГРН
 - зона транспортной инфраструктуры
 - зона охраны искусственных объектов (Придорожная полоса)
 - запретная зона при военном складе

- охранная зона инженерных коммуникаций
- зона с особыми условиями использования территории (38:27-6.199 и 38:27-6.200)

Примечание:
 Границы особо охраняемых природных территорий отсутствуют
 Границы территорий объектов культурного наследия отсутствуют

Изм.	Кол.уч.	Лист	№ док.	Подп.	Дата
Разработал		Рысюк Д.В.			20.05.20
Проверил		Чемякина В.Н.			20.05.20
Директор		Мурза О.М.			20.05.20

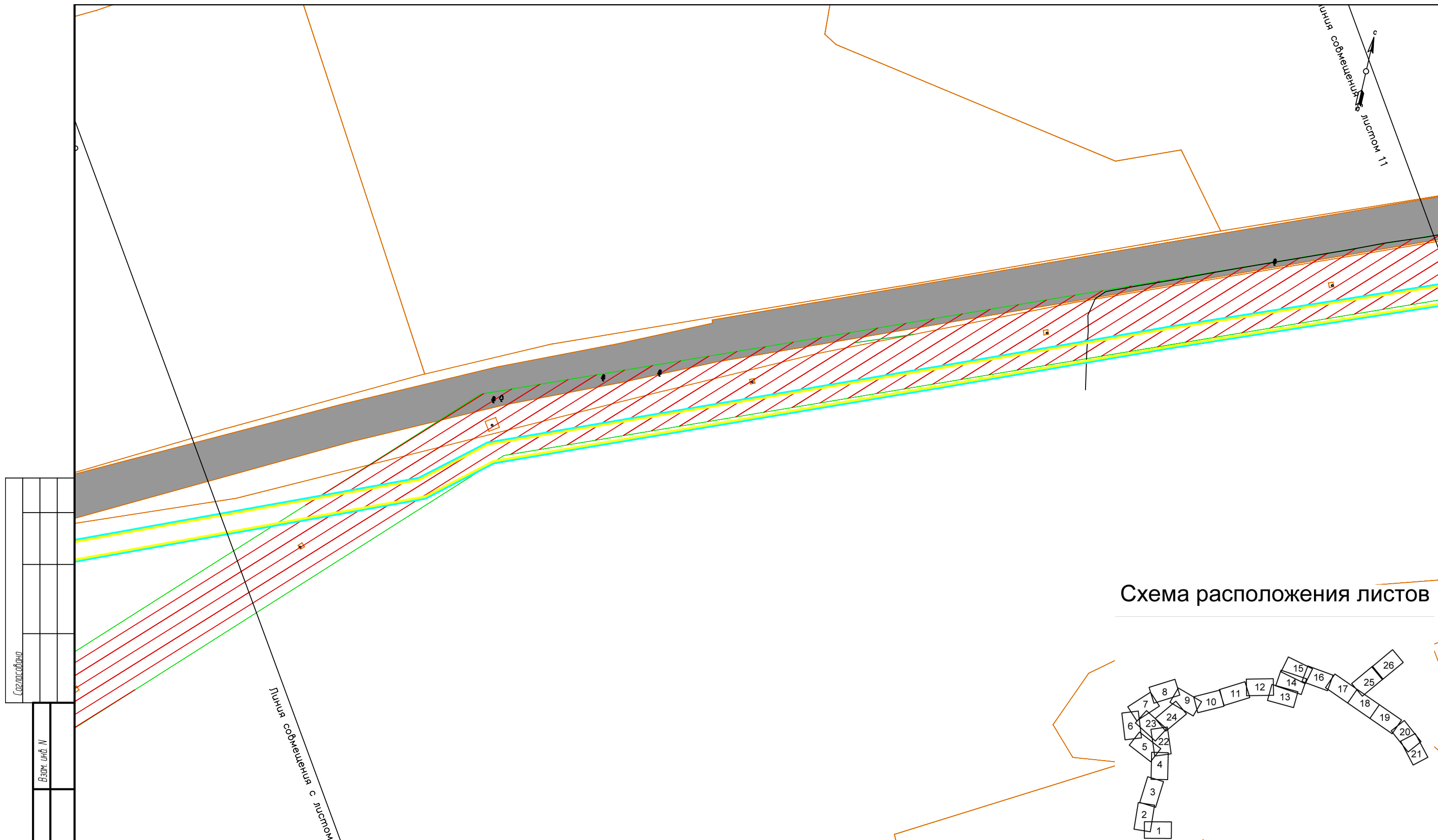
2020-ППЛ-МО-ПМ

Проект планировки с проектом межевания территории линейного объекта
 "Строительство водопроводных сетей в Шелеховском районе
 (с. Введенщина - с. Баклаши)"

Российская Федерация, Иркутская область, Шелеховский район	Раздел	Лист	Листов
		9	26

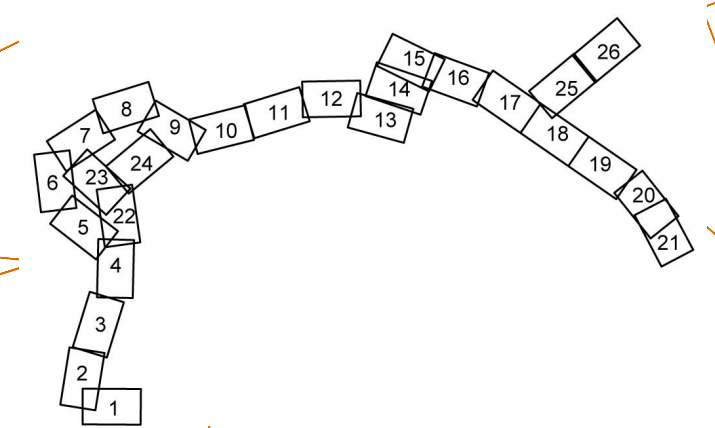
Материалы по обоснованию проекта межевания территории. Графическая часть
 М 1:2000

ООО "УКП МАКТЕ"



Согласовано	
Взам. инв. N	
Листы и дата	
Инв. N подл.	

Схема расположения листов



Условные обозначения

- - границы территории, в отношении которой осуществляется подготовка проекта планировки
 - - границы зон планируемого размещения линейного объекта
 - - границы кадастрового квартала
 - - границы земельных участков по сведениям ЕГРН
 - - зона транспортной инфраструктуры
 - ▨ - зона охраны искусственных объектов (Придорожная полоса)
 - ▨ - запретная зона при военном складе
 - ▨ - охранная зона инженерных коммуникаций
 - ▨ - зона с особыми условиями использования территории (38:27-6.199 и 38:27-6.200)
- Примечание:**
 Границы особо охраняемых природных территорий отсутствуют
 Границы территорий объектов культурного наследия отсутствуют

						2020-ППЛ-МО-ПМ			
						Проект планировки с проектом межевания территории линейного объекта "Строительство водопроводных сетей в Шелеховском районе (с. Введенщина - с. Баклаши)"			
Изм.	Кол.уч.	Лист	№ док.	Подп.	Дата	Российская Федерация, Иркутская область, Шелеховский район	Раздел	Лист	Листов
Разработал				Рысюк Д.В.	20.05.20			10	26
Проверил				Чемякина В.Н.	20.05.20	Материалы по обоснованию проекта межевания территории. Графическая часть М 1:2000	ООО "УКП МАКТЕ"		
Директор				Мурза О.М.	20.05.20				

Согласовано			
Взам. инв. №			
Лист			
Инд. № подл.			

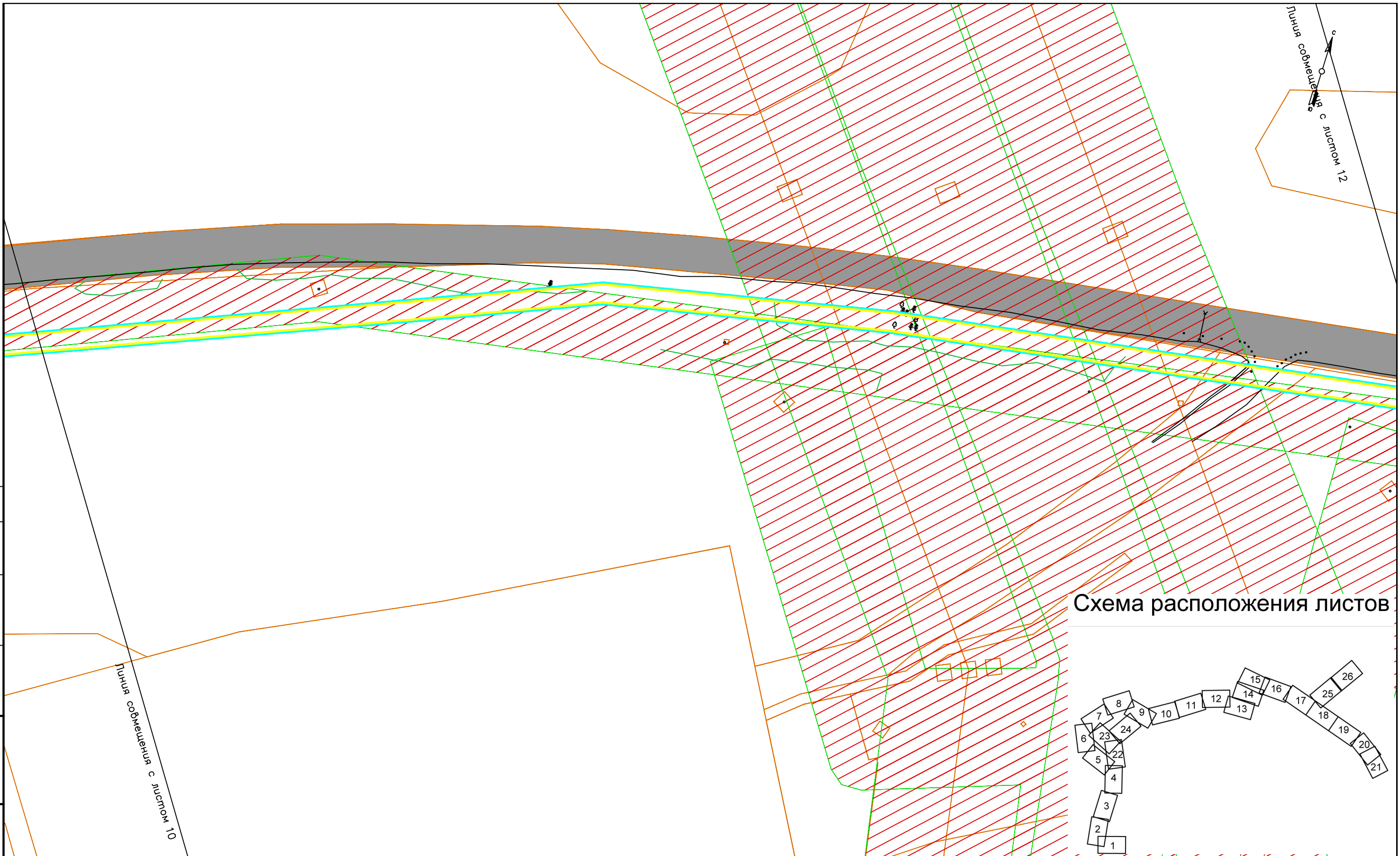
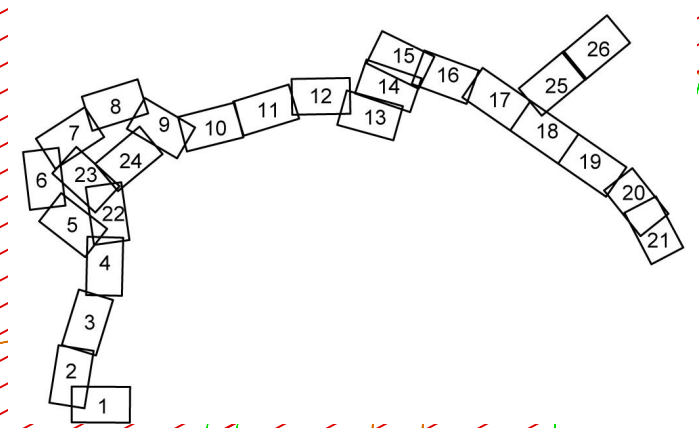


Схема расположения листов



Условные обозначения

- границы территории, в отношении которой осуществляется подготовка проекта планировки
- границы зон планируемого размещения линейного объекта
- границы кадастрового квартала
- границы земельных участков по сведениям ЕГРН
- зона транспортной инфраструктуры
- зона охраны искусственных объектов (Придорожная полоса)
- запретная зона при военном складе
- охранная зона инженерных коммуникаций
- зона с особыми условиями использования территории (38:27-6.199 и 38:27-6.200)

Примечание:
 Границы особо охраняемых природных территорий отсутствуют
 Границы территорий объектов культурного наследия отсутствуют

						2020-ППЛ-МО-ПМ			
						Проект планировки с проектом межевания территории линейного объекта "Строительство водопроводных сетей в Шелеховском районе (с. Введенщина - с. Баклаши)"			
Изм.	Кол.уч.	Лист	№ док.	Подп.	Дата	Российская Федерация, Иркутская область, Шелеховский район	Раздел	Лист	Листов
Разработал				Рысюк Д.В.	20.05.20			11	26
Проверил				Чемакина В.Н.	20.05.20		ООО "УКП МАКТЕ"		
Директор				Мурза О.М.	20.05.20				
						Материалы по обоснованию проекта межевания территории. Графическая часть М 1:2000			

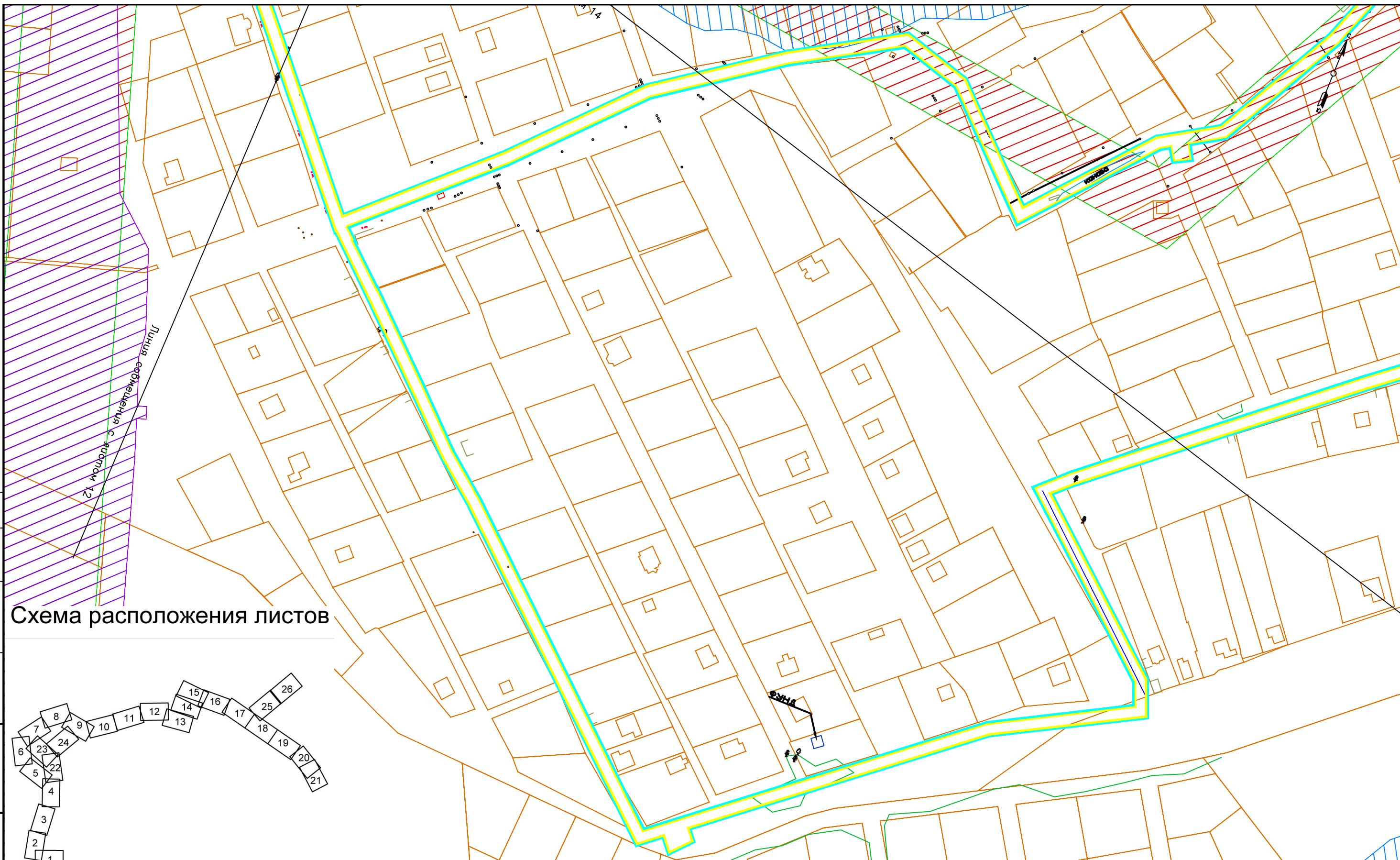
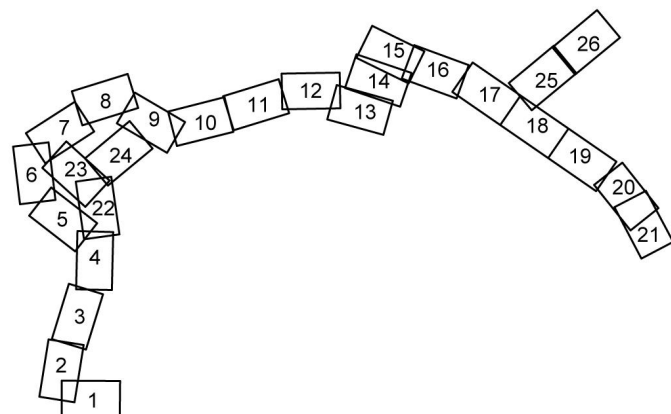


Схема расположения листов



Условные обозначения

- границы территории, в отношении которой осуществляется подготовка проекта планировки
- границы зон планируемого размещения линейного объекта
- границы кадастрового квартала
- границы земельных участков по сведениям ЕГРН
- зона транспортной инфраструктуры
- зона охраны искусственных объектов (Придорожная полоса)
- запретная зона при военном складе

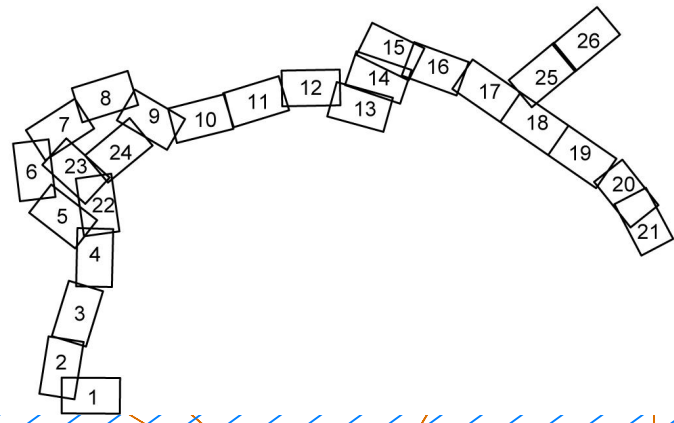
- охранный зона инженерных коммуникаций
- зона с особыми условиями использования территории (38:27-6.199 и 38:27-6.200)

Примечание:
 Границы особо охраняемых природных территорий отсутствуют
 Границы территорий объектов культурного наследия отсутствуют

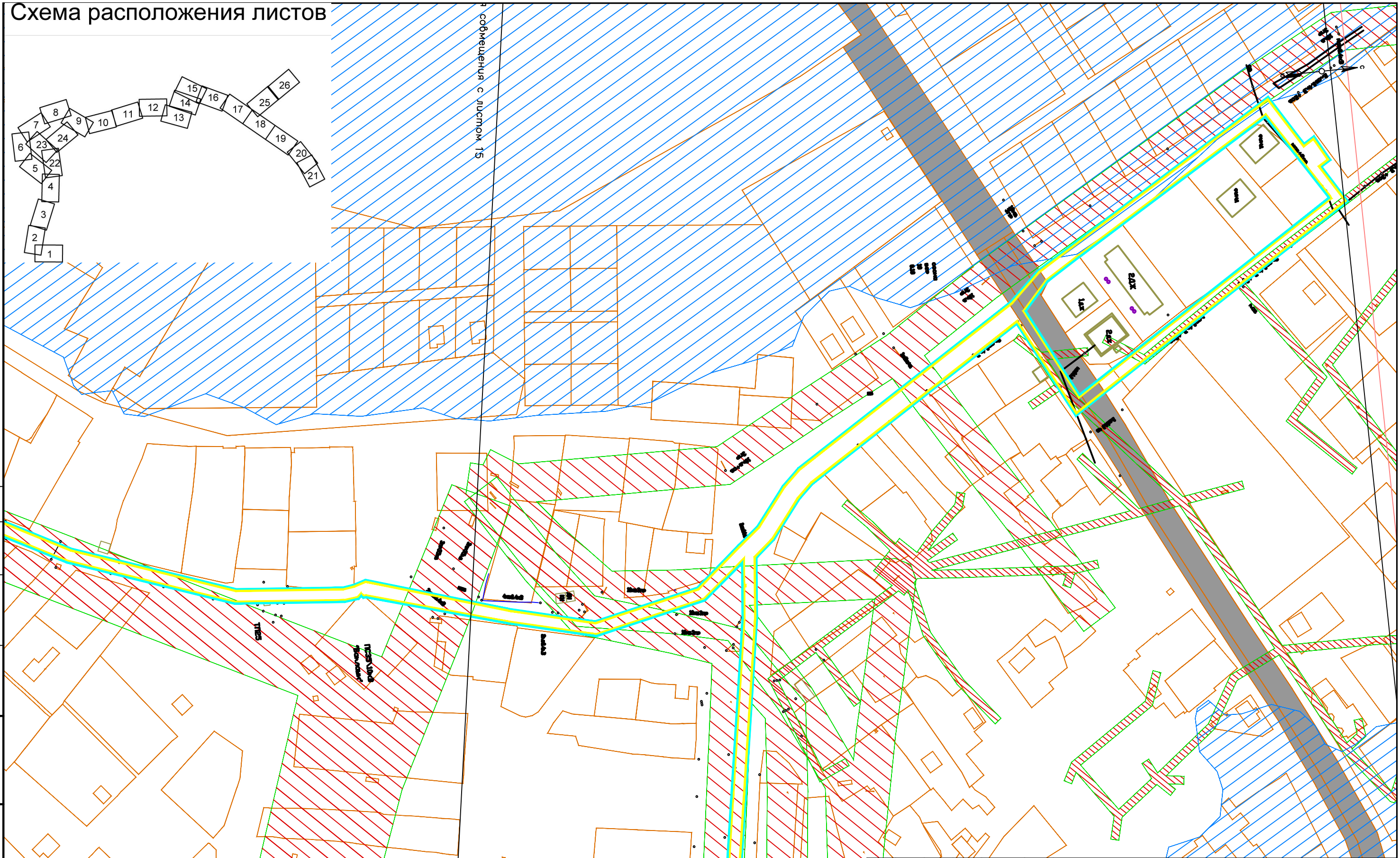
Согласовано	
Взам. инж. Н	
Лист и дата	
Инв. N подл.	

						2020-ППЛ-МО-ПМ			
						Проект планировки с проектом межевания территории линейного объекта "Строительство водопроводных сетей в Шелеховском районе (с. Введенщина - с. Баклаши)"			
Изм.	Кол.уч.	Лист	№ док.	Подп.	Дата	Российская Федерация, Иркутская область, Шелеховский район	Раздел	Лист	Листов
Разработал		Рысюк Д.В.			20.05.20			13	26
Проверил		Чемякина В.Н.			20.05.20		Материалы по обоснованию проекта межевания территории. Графическая часть М 1:2000		
Директор		Мурза О.М.			20.05.20	ООО "УКП МАКТЕ"			

Схема расположения листов



в соответствии с листом 15



Согласовано	

Взам. инв. N	

Лист и дата	

Инв. N подл.	

- Условные обозначения**
- - границы территории, в отношении которой осуществляется подготовка проекта планировки
 - - границы зон планируемого размещения линейного объекта
 - - границы кадастрового квартала
 - - границы земельных участков по сведениям ЕГРН
 - зона транспортной инфраструктуры
 - зона охраны искусственных объектов (Придорожная полоса)
 - запретная зона при военном складе

- охранный зона инженерных коммуникаций
- зона с особыми условиями использования территории (38:27-6.199 и 38:27-6.200)

Примечание:
 Границы особо охраняемых природных территорий отсутствуют
 Границы территорий объектов культурного наследия отсутствуют

Изм.	Кол.уч.	Лист	№ док.	Подп.	Дата
Разработал		Рысюк Д.В.			20.05.20
Проверил		Чемякина В.Н.			20.05.20
Директор		Мурза О.М.			20.05.20

2020-ППЛ-МО-ПМ

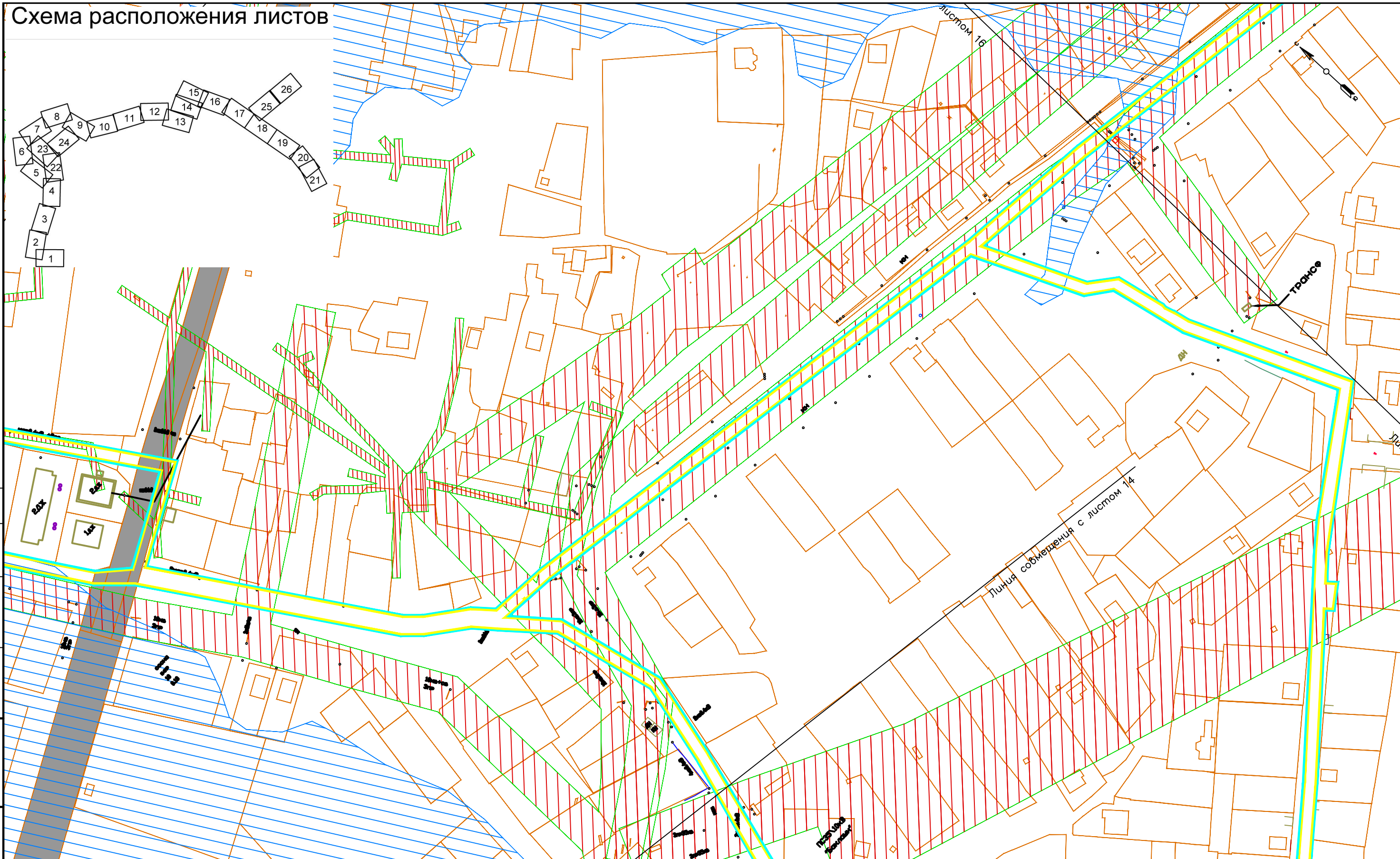
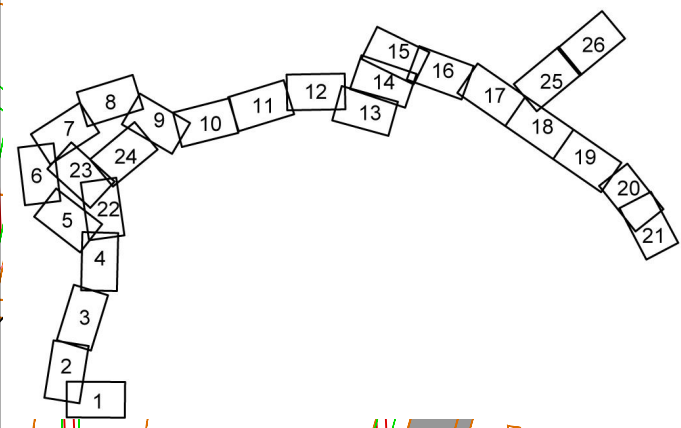
Проект планировки с проектом межевания территории линейного объекта
 "Строительство водопроводных сетей в Шелеховском районе
 (с. Введенщина - с. Баклаши)"

Российская Федерация, Иркутская область, Шелеховский район	Раздел	Лист	Листов
		14	26

Материалы по обоснованию проекта
 межевания территории. Графическая часть
 М 1:2000

ООО "УКП МАКТЕ"

Схема расположения листов



Согласовано	

Взам. инв. №	

Лист и дата	

Инв. № подл.	
--------------	--

- Условные обозначения**
- - границы территории, в отношении которой осуществляется подготовка проекта планировки
 - - границы зон планируемого размещения линейного объекта
 - - границы кадастрового квартала
 - - границы земельных участков по сведениям ЕГРН
 - зона транспортной инфраструктуры
 - зона охраны искусственных объектов (Придорожная полоса)
 - запретная зона при военном складе

- охранная зона инженерных коммуникаций
- зона с особыми условиями использования территории (38:27-6.199 и 38:27-6.200)

Примечание:
 Границы особо охраняемых природных территорий отсутствуют
 Границы территорий объектов культурного наследия отсутствуют

Изм.	Кол.уч.	Лист	№ док.	Подп.	Дата
Разработал		Рысюк Д.В.			20.05.20
Проверил		Чемякина В.Н.			20.05.20
Директор		Мурза О.М.			20.05.20

2020-ППЛ-МО-ПМ

Проект планировки с проектом межевания территории линейного объекта
 "Строительство водопроводных сетей в Шелеховском районе
 (с. Введенщина - с. Баклаши)"

Российская Федерация, Иркутская область, Шелеховский район	Раздел	Лист	Листов
		15	26

Материалы по обоснованию проекта
 межевания территории. Графическая часть
 М 1:2000

ООО "УКП МАКТЕ"

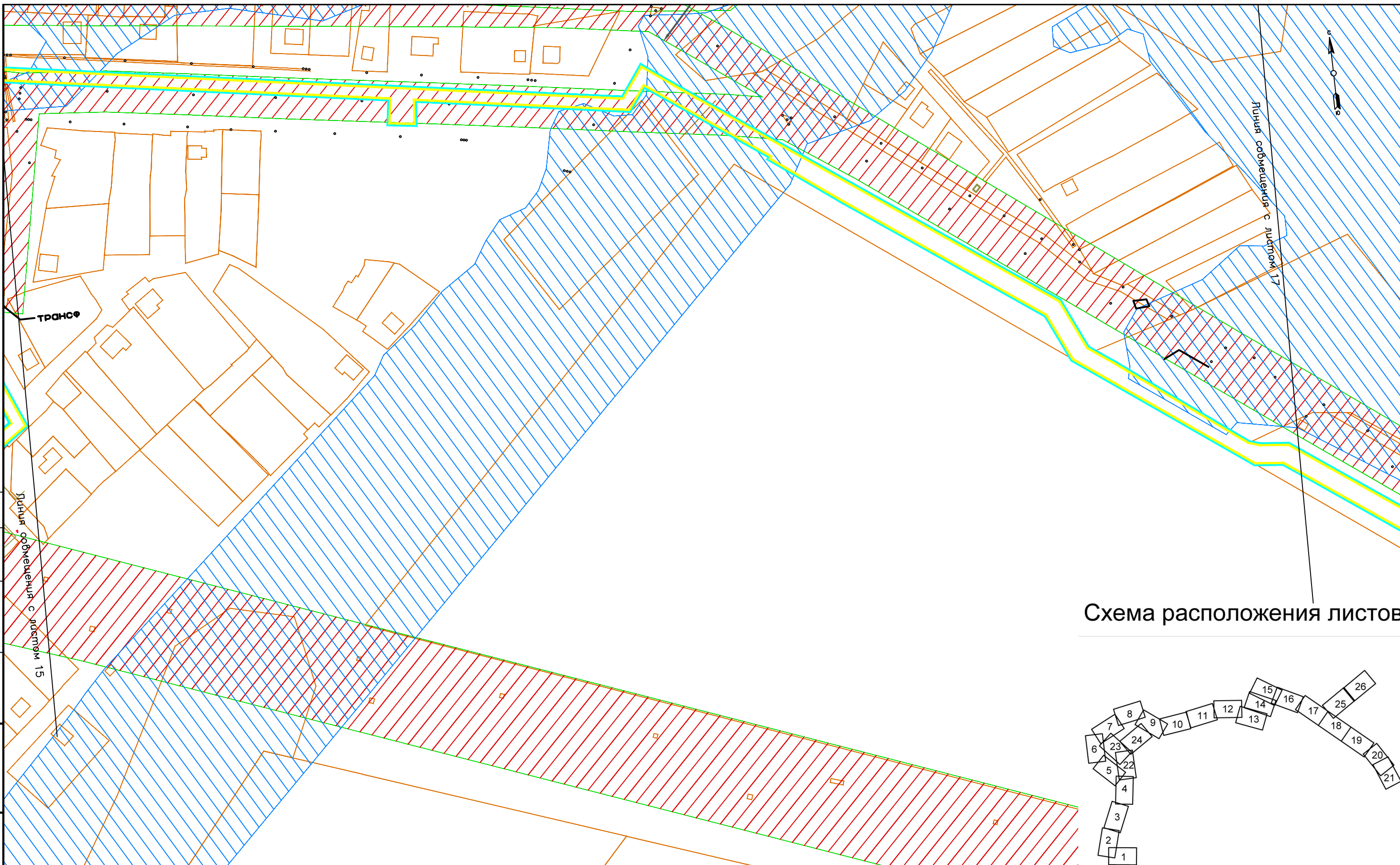
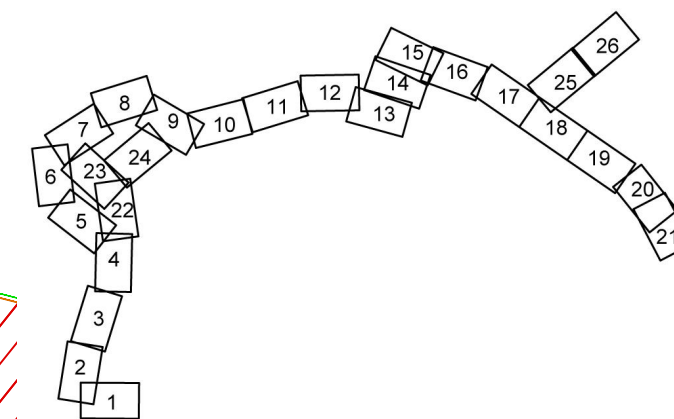


Схема расположения листов



Согласовано	

Взам. инв. №	

Инд. № подл.	

Условные обозначения

- - границы территории, в отношении которой осуществляется подготовка проекта планировки
- - границы зон планируемого размещения линейного объекта
- - границы кадастрового квартала
- - границы земельных участков по сведениям ЕГРН
- ▨ - охранная зона инженерных коммуникаций
- ▨ - зона с особыми условиями использования территории (38:27-6.199 и 38:27-6.200)
- зона транспортной инфраструктуры
- зона охраны искусственных объектов (Придорожная полоса)
- запретная зона при военном складе

Примечание:
 Границы особо охраняемых природных территорий отсутствуют
 Границы территорий объектов культурного наследия отсутствуют

Изм.	Кол.уч.	Лист	№ док.	Подп.	Дата
Разработал		Рысюк Д.В.			20.05.20
Проверил		Чемякина В.Н.			20.05.20
Директор		Мурза О.М.			20.05.20

2020-ППЛ-МО-ПМ			
Проект планировки с проектом межевания территории линейного объекта "Строительство водопроводных сетей в Шелеховском районе (с. Введенщина - с. Баклаши)"			
Российская Федерация, Иркутская область, Шелеховский район	Раздел	Лист	Листов
		16	26
Материалы по обоснованию проекта межевания территории. Графическая часть М 1:2000		ООО "УКП МАКТЕ"	

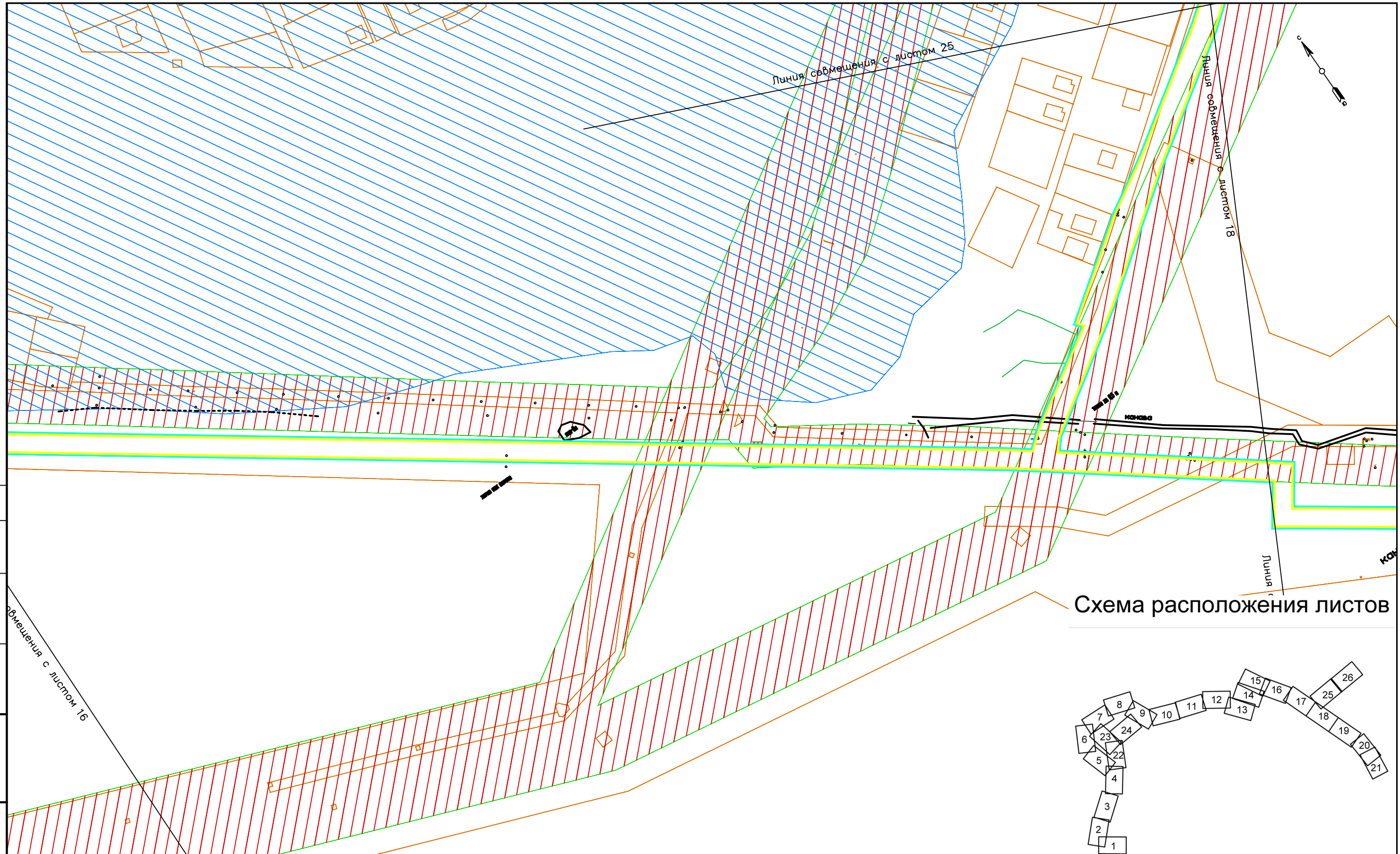
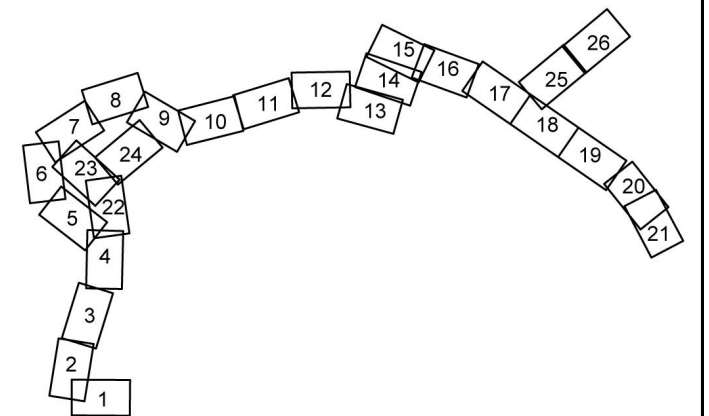


Схема расположения листов



Согласовано	
Взам. инв. №	
Лист	и дата
Инв. № подл.	

- Условные обозначения**
- - границы территории, в отношении которой осуществляется подготовка проекта планировки
 - - границы зон планируемого размещения линейного объекта
 - - границы кадастрового квартала
 - - границы земельных участков по сведениям ЕГРН
 - зона транспортной инфраструктуры
 - зона охраны искусственных объектов (Придорожная полоса)
 - запретная зона при военном складе

- охранный зона инженерных коммуникаций
- зона с особыми условиями использования территории (38:27-6.199 и 38:27-6.200)

Примечание:
 Границы особо охраняемых природных территорий отсутствуют
 Границы территорий объектов культурного наследия отсутствуют

Изм.	Кол.уч.	Лист	№ док.	Подп.	Дата
Разработал				Рысюк Д.В.	20.05.20
Проверил				Чемякина В.Н.	20.05.20
Директор				Мурза О.М.	20.05.20

2020-ППЛ-МО-ПМ			
Проект планировки с проектом межевания территории линейного объекта "Строительство водопроводных сетей в Шелеховском районе (с. Введенщина - с. Баклаши)"			
Российская Федерация, Иркутская область, Шелеховский район		Раздел	Лист
			Листов
			17 26
Материалы по обоснованию проекта межевания территории. Графическая часть М 1:2000		ООО "УКП МАКТЕ"	

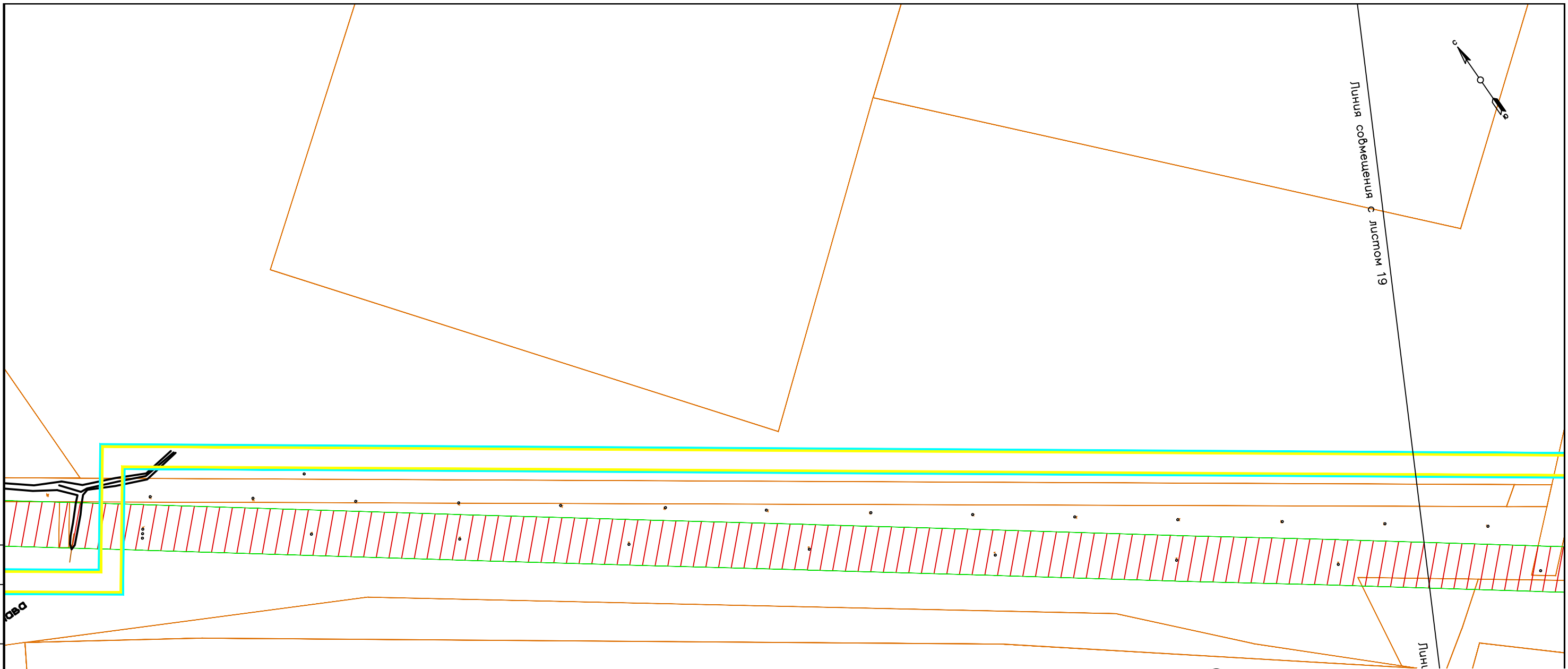
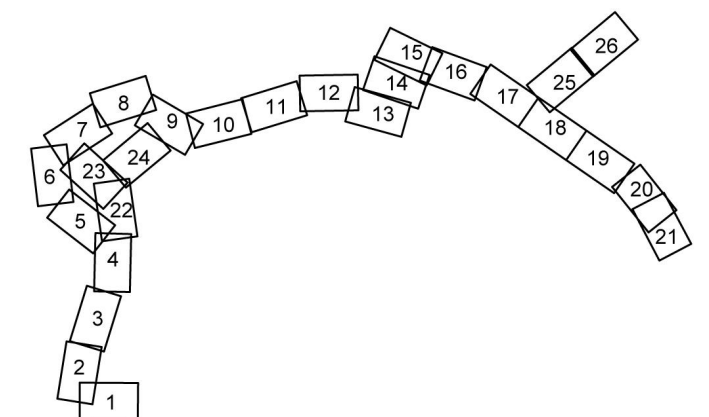


Схема расположения листов



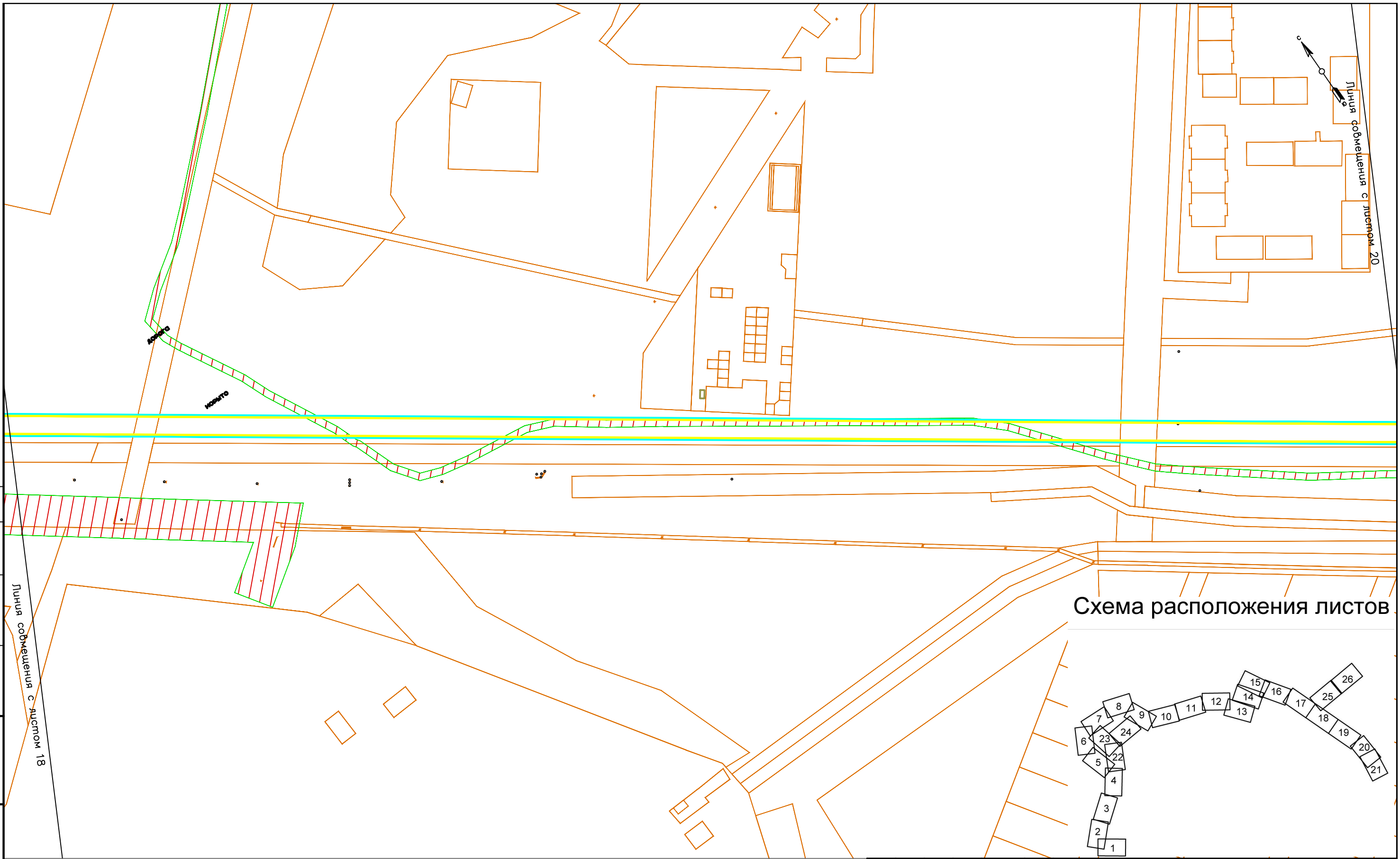
Согласовано	
Взам. инв. N	
Листы и дата	
Инв. N подл.	

- Условные обозначения**
- границы территории, в отношении которой осуществляется подготовка проекта планировки
 - границы зон планируемого размещения линейного объекта
 - границы кадастрового квартала
 - границы земельных участков по сведениям ЕГРН
 - зона транспортной инфраструктуры
 - зона охраны искусственных объектов (Придорожная полоса)
 - запретная зона при военном складе

- охранный зона инженерных коммуникаций
- зона с особыми условиями использования территории (38:27-6.199 и 38:27-6.200)

Примечание:
 Границы особо охраняемых природных территорий отсутствуют
 Границы территорий объектов культурного наследия отсутствуют

						2020-ППЛ-МО-ПМ			
						Проект планировки с проектом межевания территории линейного объекта "Строительство водопроводных сетей в Шелеховском районе (с. Введенщина - с. Баклаши)"			
Изм.	Кол.уч.	Лист	№ док.	Подп.	Дата	Российская Федерация, Иркутская область, Шелеховский район	Раздел	Лист	Листов
								18	26
Разработал		Рысюк Д.В.			20.05.20	Материалы по обоснованию проекта межевания территории. Графическая часть М 1:2000	ООО "УКП МАКТЕ"		
Проверил		Чемякина В.Н.			20.05.20				
Директор		Мурза О.М.			20.05.20				

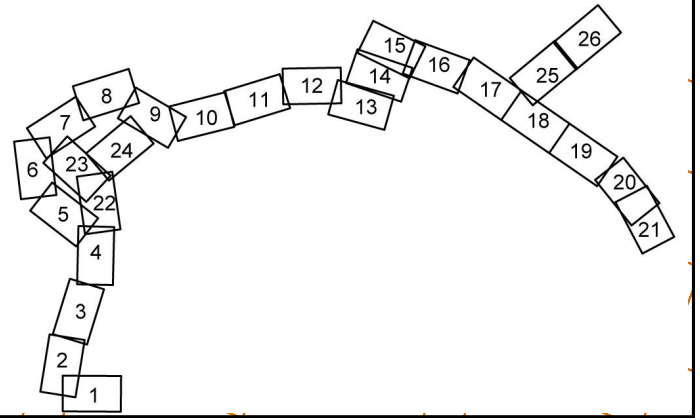


Согласовано	

Взам. инв. №	

Инд. № подл.	

Схема расположения листов



Условные обозначения

- - границы территории, в отношении которой осуществляется подготовка проекта планировки
- - границы зон планируемого размещения линейного объекта
- - границы кадастрового квартала
- - границы земельных участков по сведениям ЕГРН
- - зона транспортной инфраструктуры
- ▨ - зона охраны искусственных объектов (Придорожная полоса)
- ▨ - запретная зона при военном складе
- ▨ - охранная зона инженерных коммуникаций
- ▨ - зона с особыми условиями использования территории (38:27-6.199 и 38:27-6.200)

Примечание:
 Границы особо охраняемых природных территорий отсутствуют
 Границы территорий объектов культурного наследия отсутствуют

						2020-ППЛ-МО-ПМ			
						Проект планировки с проектом межевания территории линейного объекта "Строительство водопроводных сетей в Шелеховском районе (с. Введенщина - с. Баклаши)"			
Изм.	Кол.уч.	Лист	№ док.	Подп.	Дата	Российская Федерация, Иркутская область, Шелеховский район	Раздел	Лист	Листов
								19	26
Разработал		Рысюк Д.В.			20.05.20	Материалы по обоснованию проекта межевания территории. Графическая часть М 1:2000	ООО "УКП МАКТЕ"		
Проверил		Чемякина В.Н.			20.05.20				
Директор		Мурза О.М.			20.05.20				

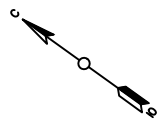
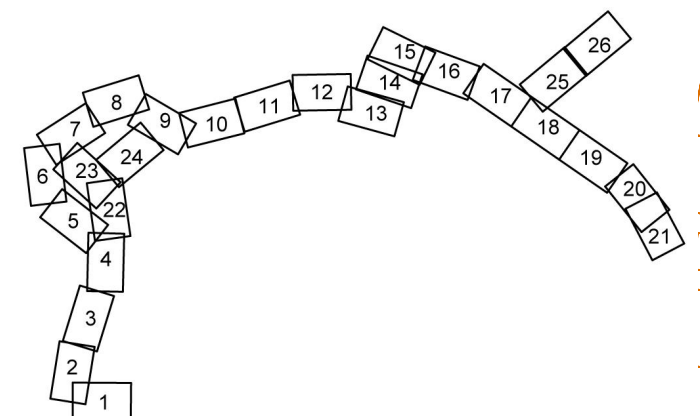


Схема расположения листов



Согласовано	
Взам. инв. №	
Листы и дата	
Инв. № подл.	

Линия совмещения с листом 19

- Условные обозначения**
- - границы территории, в отношении которой осуществляется подготовка проекта планировки
 - - границы зон планируемого размещения линейного объекта
 - - границы кадастрового квартала
 - - границы земельных участков по сведениям ЕГРН
 - зона транспортной инфраструктуры
 - зона охраны искусственных объектов (Придорожная полоса)
 - запретная зона при военном складе

- охранный зона инженерных коммуникаций
- зона с особыми условиями использования территории (38:27-6.199 и 38:27-6.200)

Примечание:
 Границы особо охраняемых природных территорий отсутствуют
 Границы территорий объектов культурного наследия отсутствуют

Изм.	Кол.уч.	Лист	№ док.	Подп.	Дата
Разработал				Рысюк Д.В.	20.05.20
Проверил				Челякина В.Н.	20.05.20
Директор				Мурза О.М.	20.05.20

2020-ППЛ-МО-ПМ			
Проект планировки с проектом межевания территории линейного объекта "Строительство водопроводных сетей в Шелеховском районе (с. Введенщина - с. Баклаши)"			
Российская Федерация, Иркутская область, Шелеховский район	Раздел	Лист	Листов
	20	26	
Материалы по обоснованию проекта межевания территории. Графическая часть М 1:2000		ООО "УКП МАКТЕ"	

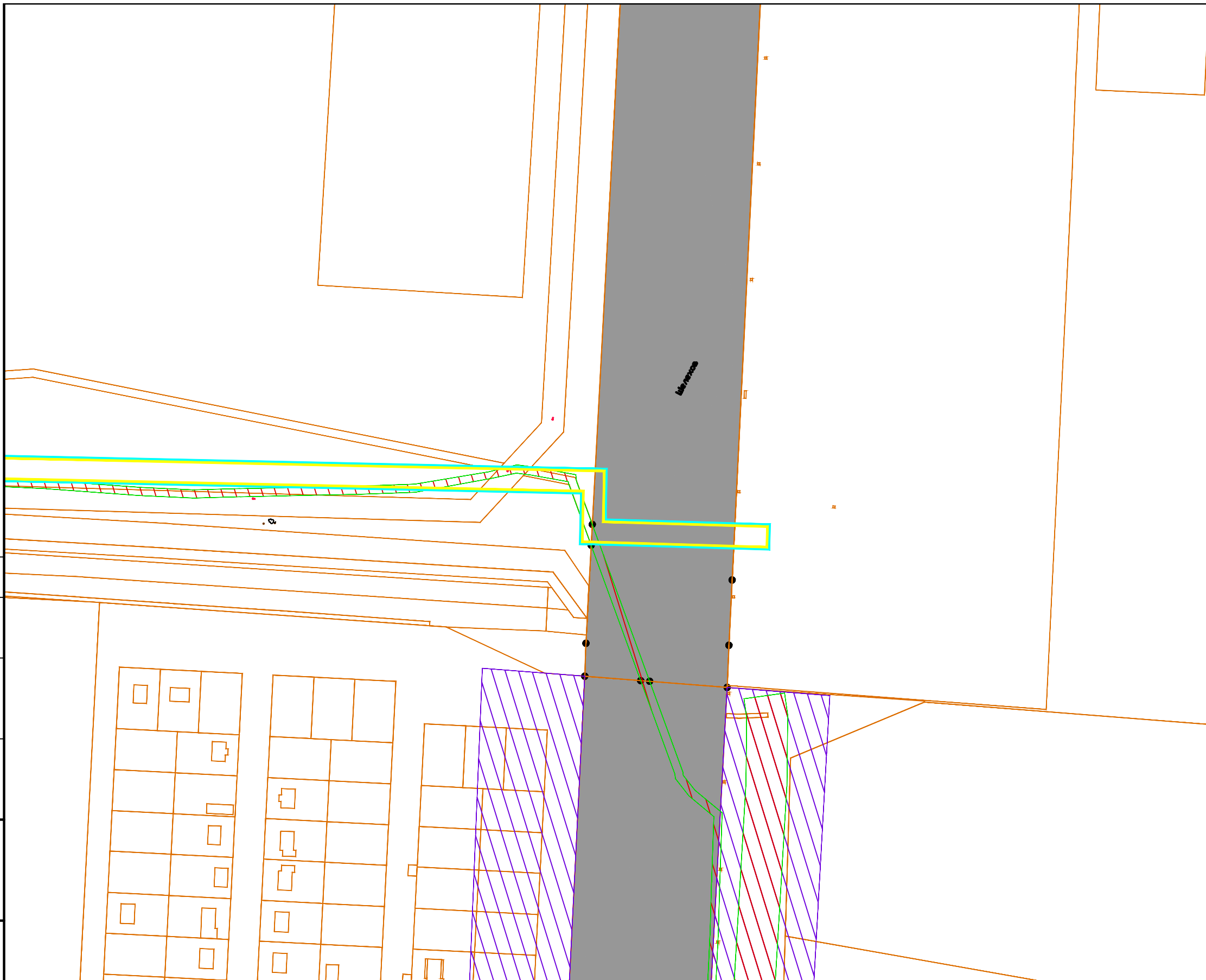
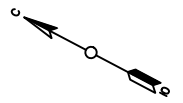
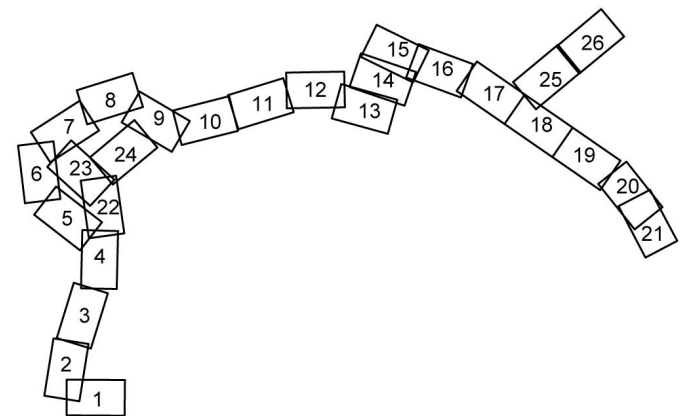


Схема расположения листов



Согласовано			
Взам. инв. N			
Листы и дата			
Инв. N подл.			

- Условные обозначения**
- границы территории, в отношении которой осуществляется подготовка проекта планировки
 - границы зон планируемого размещения линейного объекта
 - границы кадастрового квартала
 - границы земельных участков по сведениям ЕГРН
 - зона транспортной инфраструктуры
 - зона охраны искусственных объектов (Придорожная полоса)
 - запретная зона при военном складе

- охранный зона инженерных коммуникаций
- зона с особыми условиями использования территории (38:27-6.199 и 38:27-6.200)

Примечание:
 Границы особо охраняемых природных территорий отсутствуют
 Границы территорий объектов культурного наследия отсутствуют

Изм.	Кол.уч.	Лист	№ док.	Подп.	Дата
Разработал					20.05.20
Проверил					20.05.20
Директор					20.05.20

2020-ППЛ-МО-ПМ			
Проект планировки с проектом межевания территории линейного объекта "Строительство водопроводных сетей в Шелеховском районе (с. Введенщина - с. Баклаши)"			
Российская Федерация, Иркутская область, Шелеховский район	Раздел	Лист	Листов
		21	26
Материалы по обоснованию проекта межевания территории. Графическая часть М 1:2000		ООО "УКП МАКТЕ"	

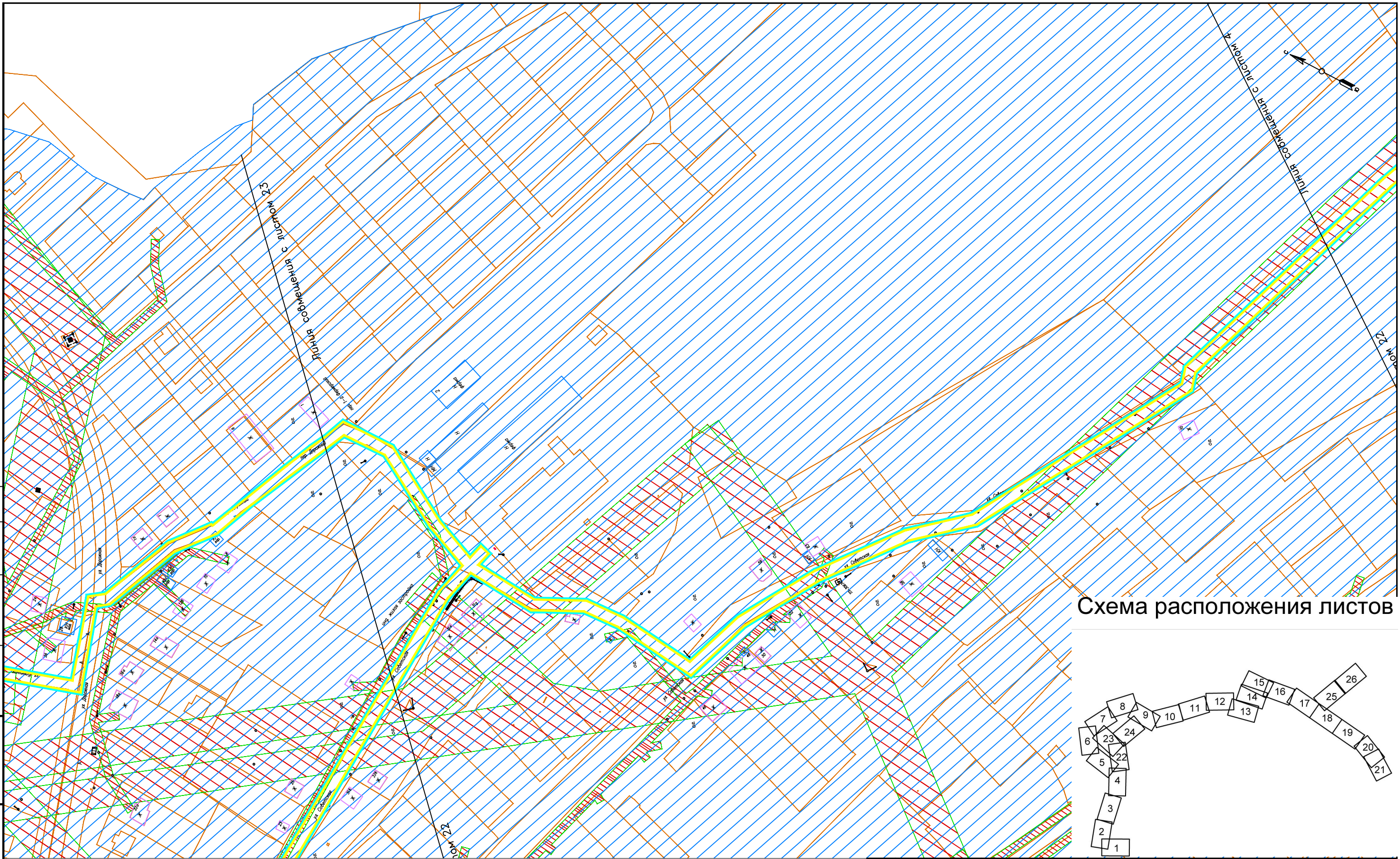
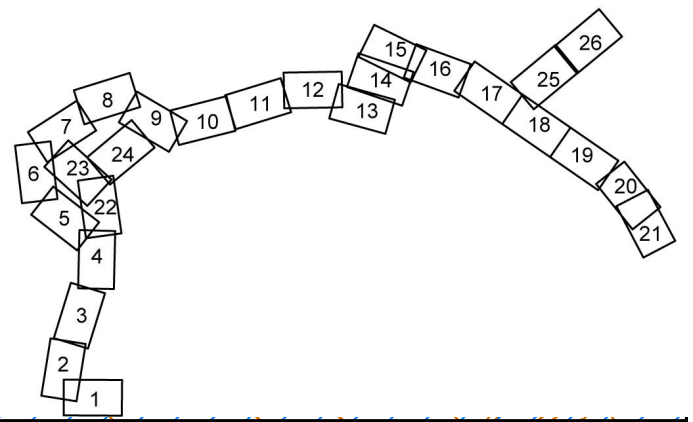


Схема расположения листов



Согласовано	
Взам. инд. №	
Листы и дата	
Инв. № подл.	

- Условные обозначения**
- - границы территории, в отношении которой осуществляется подготовка проекта планировки
 - - границы зон планируемого размещения линейного объекта
 - - границы кадастрового квартала
 - - границы земельных участков по сведениям ЕГРН
 - зона транспортной инфраструктуры
 - зона охраны искусственных объектов (Придорожная полоса)
 - запретная зона при военном складе

- охранный зона инженерных коммуникаций
 - зона с особыми условиями использования территории (38:27-6.199 и 38:27-6.200)
- Примечание:**
 Границы особо охраняемых природных территорий отсутствуют
 Границы территорий объектов культурного наследия отсутствуют

						2020-ППЛ-МО-ПМ			
						Проект планировки с проектом межевания территории линейного объекта "Строительство водопроводных сетей в Шелеховском районе (с. Введенщина - с. Баклаши)"			
Изм.	Кол.уч.	Лист	№ док.	Подп.	Дата	Российская Федерация, Иркутская область, Шелеховский район	Раздел	Лист	Листов
Разработал		Рысюк Д.В.			20.05.20			22	26
Проверил		Челякина В.Н.			20.05.20				
Директор		Мурза О.М.			20.05.20	Материалы по обоснованию проекта межевания территории. Графическая часть М 1:2000	ООО "УКП МАКТЕ"		

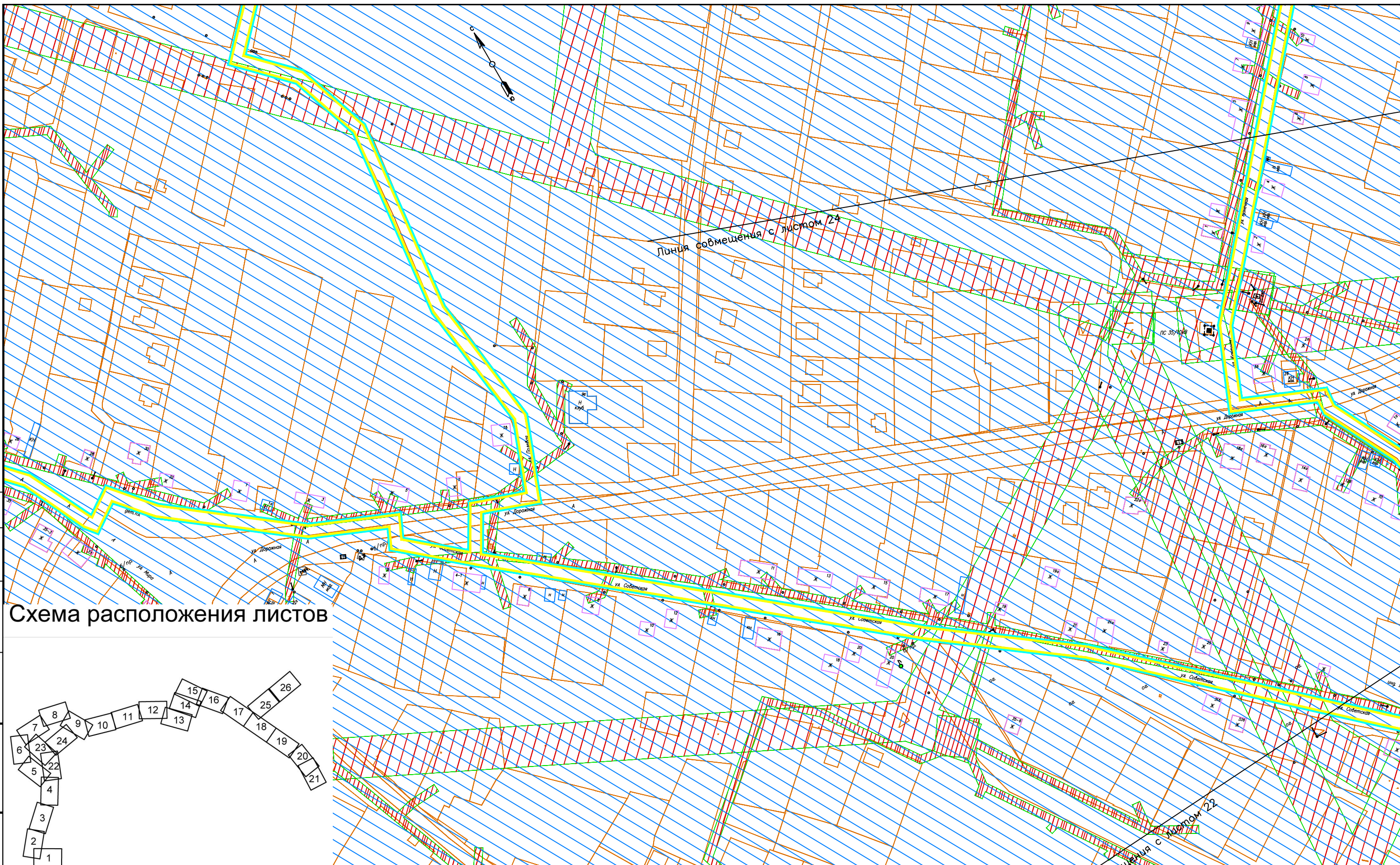
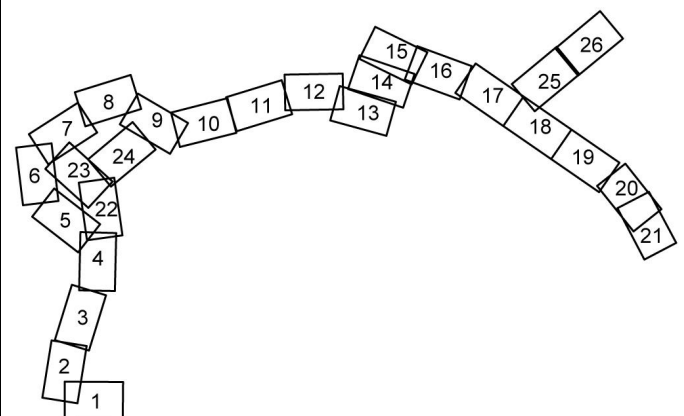


Схема расположения листов



Условные обозначения

- границы территории, в отношении которой осуществляется подготовка проекта планировки
- границы зон планируемого размещения линейного объекта
- границы кадастрового квартала
- границы земельных участков по сведениям ЕГРН
- зона транспортной инфраструктуры
- зона охраны искусственных объектов (Придорожная полоса)
- запретная зона при военном складе
- охранная зона инженерных коммуникаций
- зона с особыми условиями использования территории (38:27-6.199 и 38:27-6.200)

Примечание:
 Границы особо охраняемых природных территорий отсутствуют
 Границы территорий объектов культурного наследия отсутствуют

Согласовано			
Взам. инж. Н			
Подп. и дата			
Инж. Н подл.			

						2020-ППЛ-МО-ПМ			
						Проект планировки с проектом межевания территории линейного объекта "Строительство водопроводных сетей в Шелеховском районе (с. Введенщина - с. Баклаши)"			
Изм.	Кол.уч.	Лист	№ док.	Подп.	Дата		Раздел	Лист	Листов
Разработал	Рысюк Д.В.				20.05.20	Российская Федерация, Иркутская область, Шелеховский район		23	26
Проверил	Чемякина В.Н.				20.05.20				
Директор	Мурза О.М.				20.05.20	Материалы по обоснованию проекта межевания территории. Графическая часть М 1:2000	ООО "УКП МАКТЕ"		

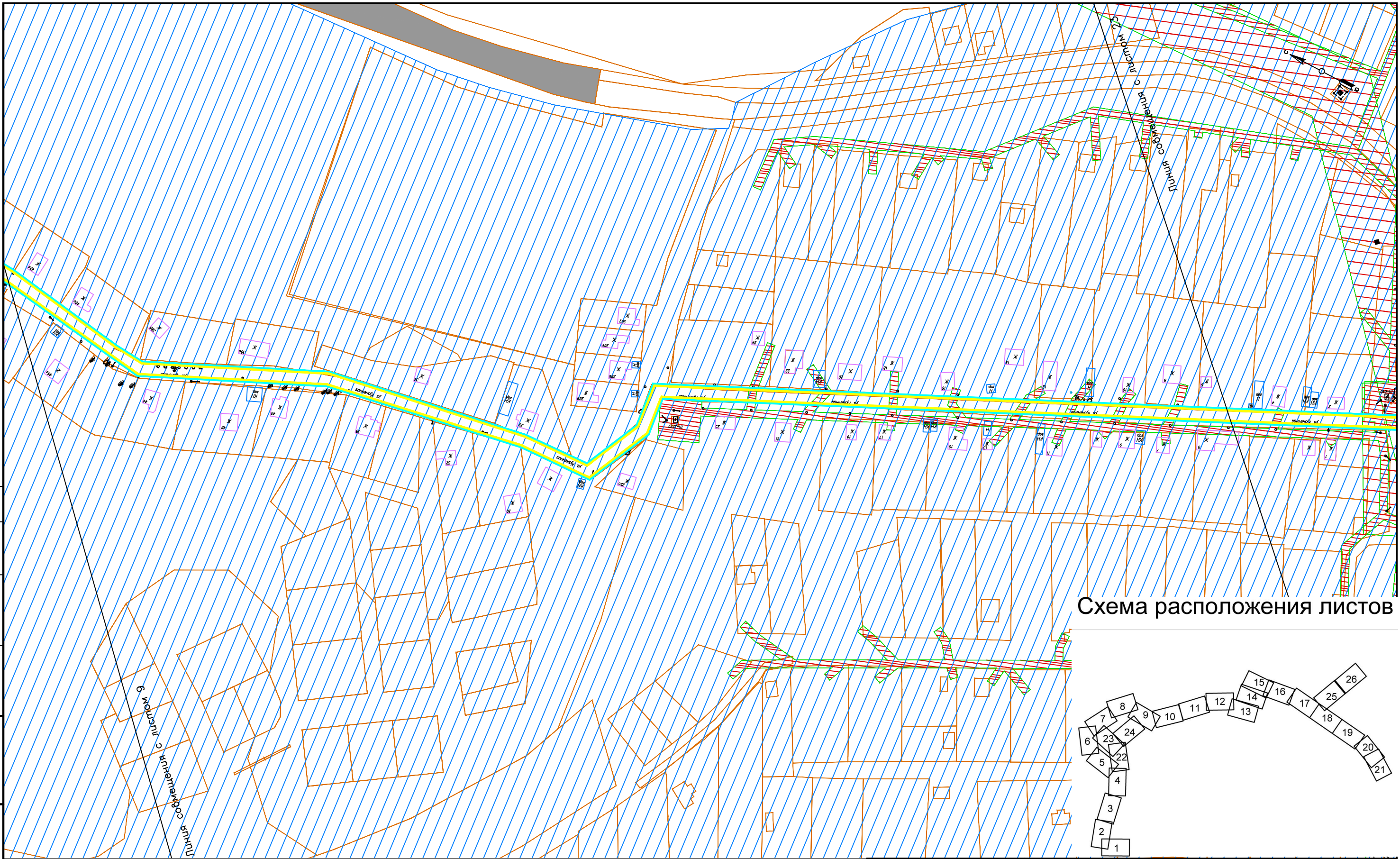
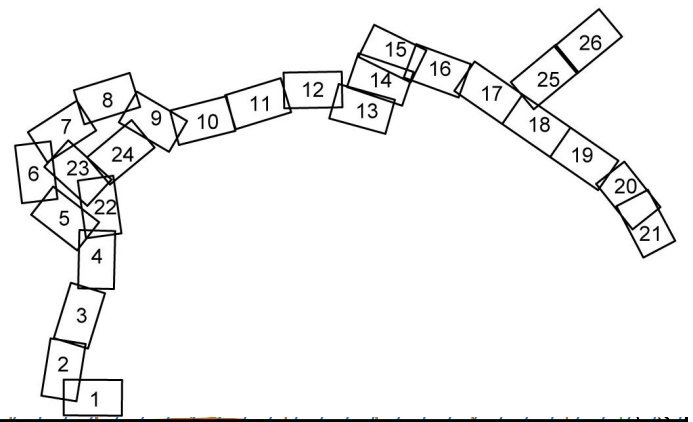


Схема расположения листов



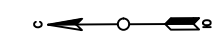
Согласовано	
Взам. инв. N	
Листы и дата	
Инв. N подл.	

- Условные обозначения**
- - границы территории, в отношении которой осуществляется подготовка проекта планировки
 - - границы зон планируемого размещения линейного объекта
 - - границы кадастрового квартала
 - - границы земельных участков по сведениям ЕГРН
 - зона транспортной инфраструктуры
 - зона охраны искусственных объектов (Придорожная полоса)
 - запретная зона при военном складе

- охранный зона инженерных коммуникаций
- зона с особыми условиями использования территории (38:27-6.199 и 38:27-6.200)

Примечание:
 Границы особо охраняемых природных территорий отсутствуют
 Границы территорий объектов культурного наследия отсутствуют

						2020-ППЛ-МО-ПМ			
						Проект планировки с проектом межевания территории линейного объекта "Строительство водопроводных сетей в Шелеховском районе (с. Введенщина - с. Баклаши)"			
Изм.	Кол.уч.	Лист	№ док.	Подп.	Дата	Российская Федерация, Иркутская область, Шелеховский район	Раздел	Лист	Листов
Разработал	Рысюк Д.В.				20.05.20			24	26
Проверил	Чемякина В.Н.				20.05.20		Материалы по обоснованию проекта межевания территории. Графическая часть М 1:2000		
Директор	Мурза О.М.				20.05.20	ООО "УКП МАКТЕ"			



Листы с вылетом вправо

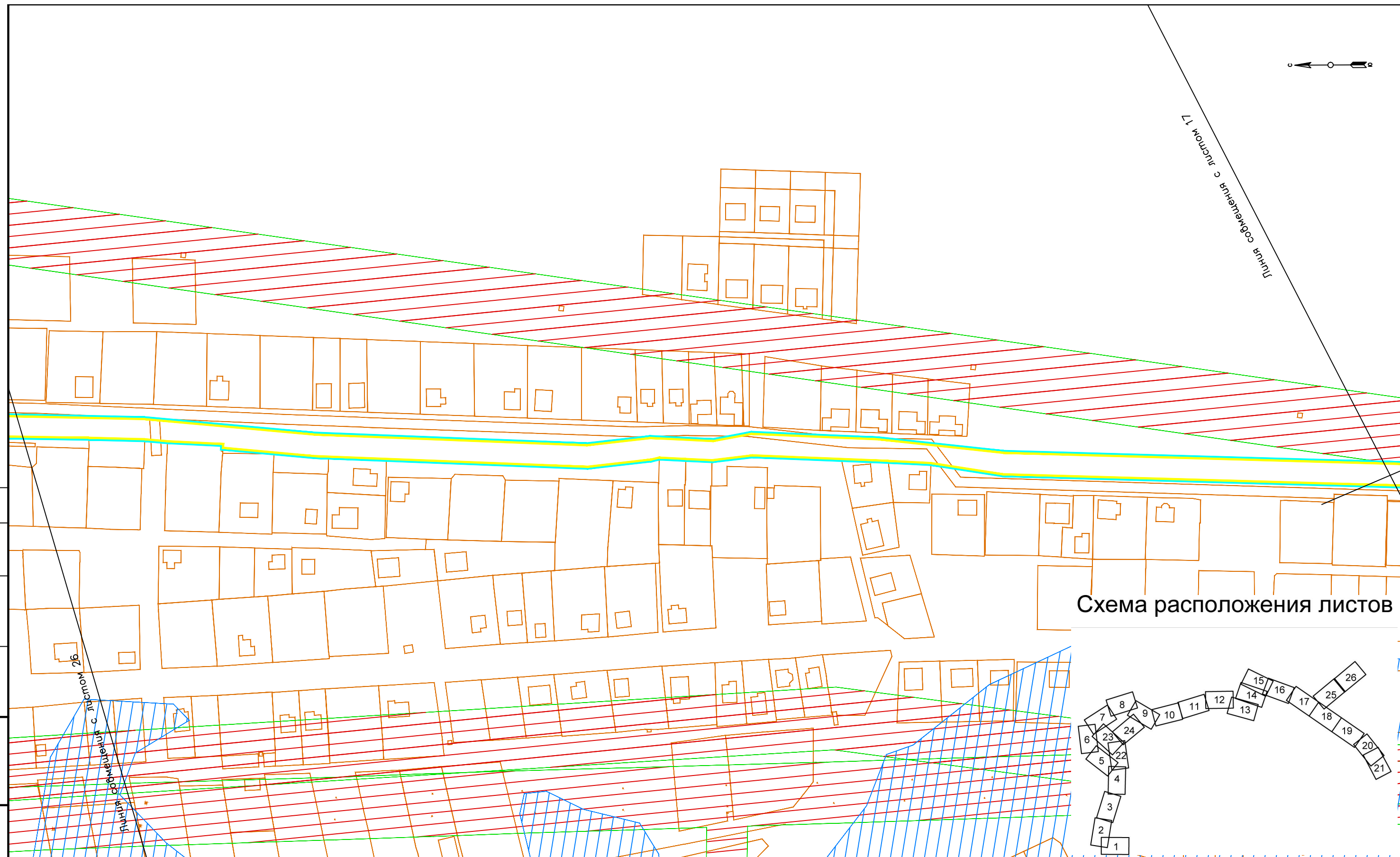
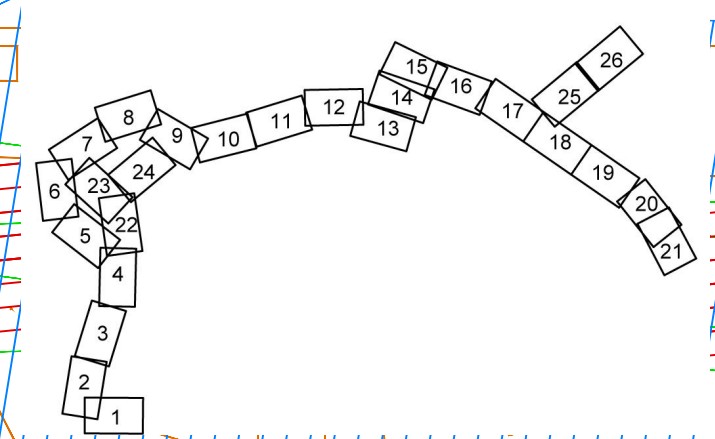


Схема расположения листов



Согласовано	
Взам. инд. №	
Листы и дата	
Инв. № подл.	

- Условные обозначения**
- - границы территории, в отношении которой осуществляется подготовка проекта планировки
 - - границы зон планируемого размещения линейного объекта
 - - границы кадастрового квартала
 - - границы земельных участков по сведениям ЕГРН
 - зона транспортной инфраструктуры
 - зона охраны искусственных объектов (Придорожная полоса)
 - запретная зона при военном складе

- охранная зона инженерных коммуникаций
- зона с особыми условиями использования территории (38:27-6.199 и 38:27-6.200)

Примечание:
 Границы особо охраняемых природных территорий отсутствуют
 Границы территорий объектов культурного наследия отсутствуют

Изм.	Кол.уч.	Лист	№ док.	Подп.	Дата
Разработал		Рысюк Д.В.			20.05.20
Проверил		Чемякина В.Н.			20.05.20
Директор		Мурза О.М.			20.05.20

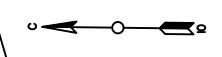
2020-ППЛ-МО-ПМ

Проект планировки с проектом межевания территории линейного объекта
 "Строительство водопроводных сетей в Шелеховском районе
 (с. Введенщина - с. Баклаши)"

Российская Федерация, Иркутская область, Шелеховский район	Раздел	Лист	Листов
		25	26

Материалы по обоснованию проекта
 межевания территории. Графическая часть
 М 1:2000

ООО "УКП МАКТЕ"



Лист № 25 с приложением

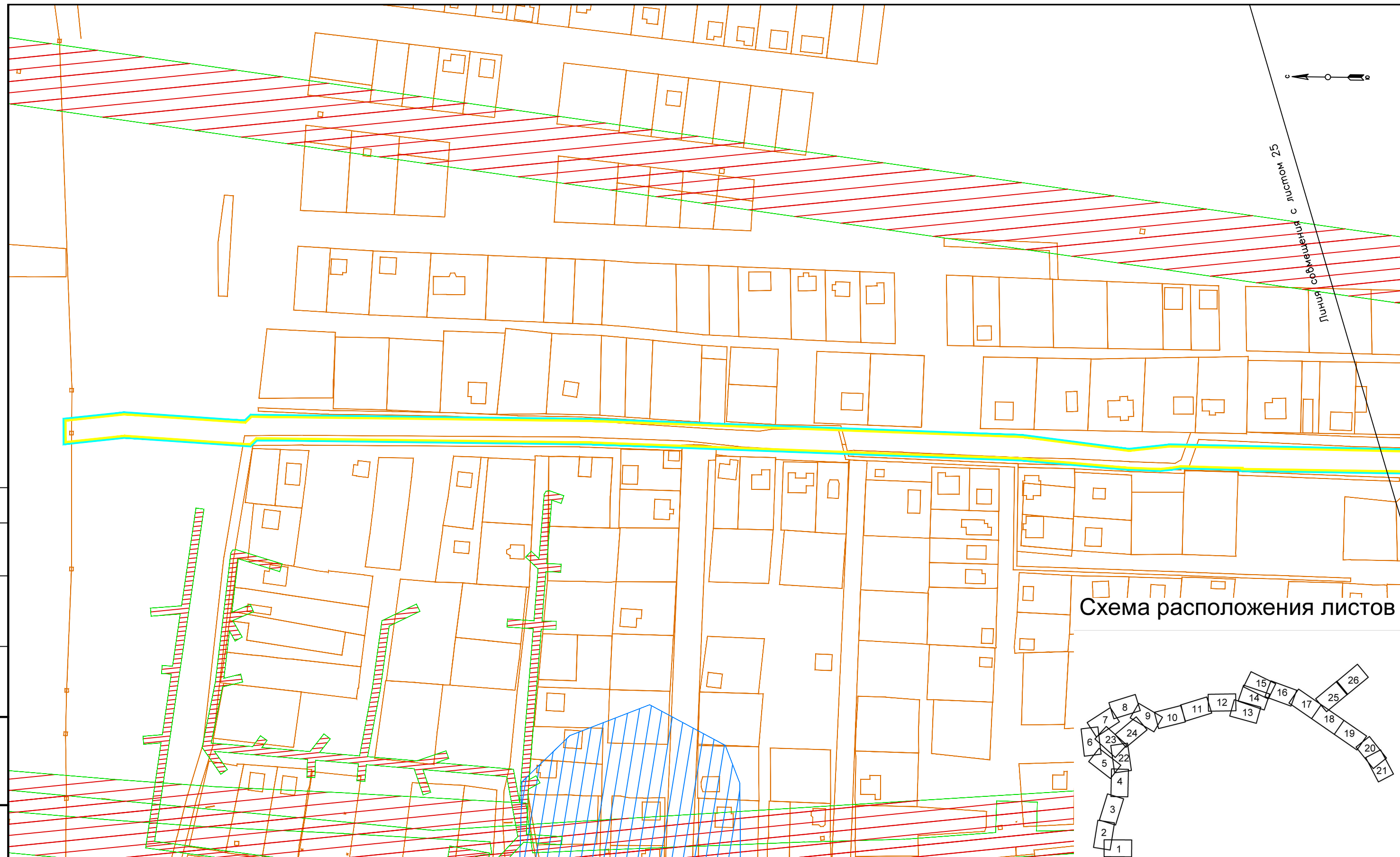
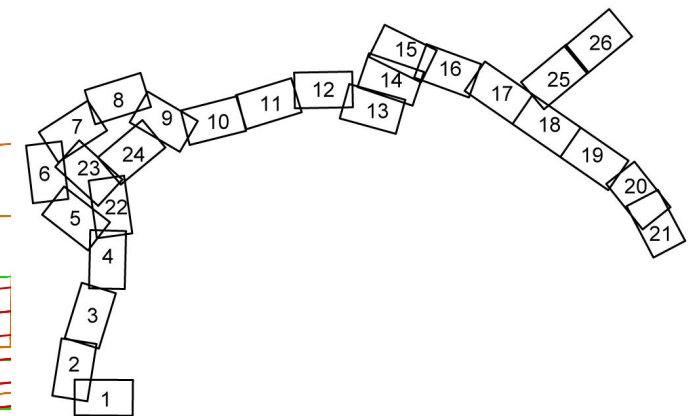


Схема расположения листов



Условные обозначения

- - границы территории, в отношении которой осуществляется подготовка проекта планировки
- - границы зон планируемого размещения линейного объекта
- - границы кадастрового квартала
- - границы земельных участков по сведениям ЕГРН
- охранный зона инженерных коммуникаций
- зона с особыми условиями использования территории (38:27-6.199 и 38:27-6.200)
- зона транспортной инфраструктуры
- зона охраны искусственных объектов (Придорожная полоса)
- запретная зона при военном складе

Примечание:
 Границы особо охраняемых природных территорий отсутствуют
 Границы территорий объектов культурного наследия отсутствуют

Согласовано	
Взам. инв. N	
Листы и дата	
Инв. N подл.	

Изм.	Кол.уч.	Лист	№ док.	Подп.	Дата
Разработал		Рысюк Д.В.			20.05.20
Проверил		Чемякина В.Н.			20.05.20
Директор		Мурза О.М.			20.05.20

2020-ППЛ-МО-ПМ			
Проект планировки с проектом межевания территории линейного объекта "Строительство водопроводных сетей в Шелеховском районе (с. Введенщина - с. Баклаши)"			
Российская Федерация, Иркутская область, Шелеховский район	Раздел	Лист	Листов
	26	26	26
Материалы по обоснованию проекта межевания территории. Графическая часть М 1:2000		ООО "УКП МАКТЕ"	